
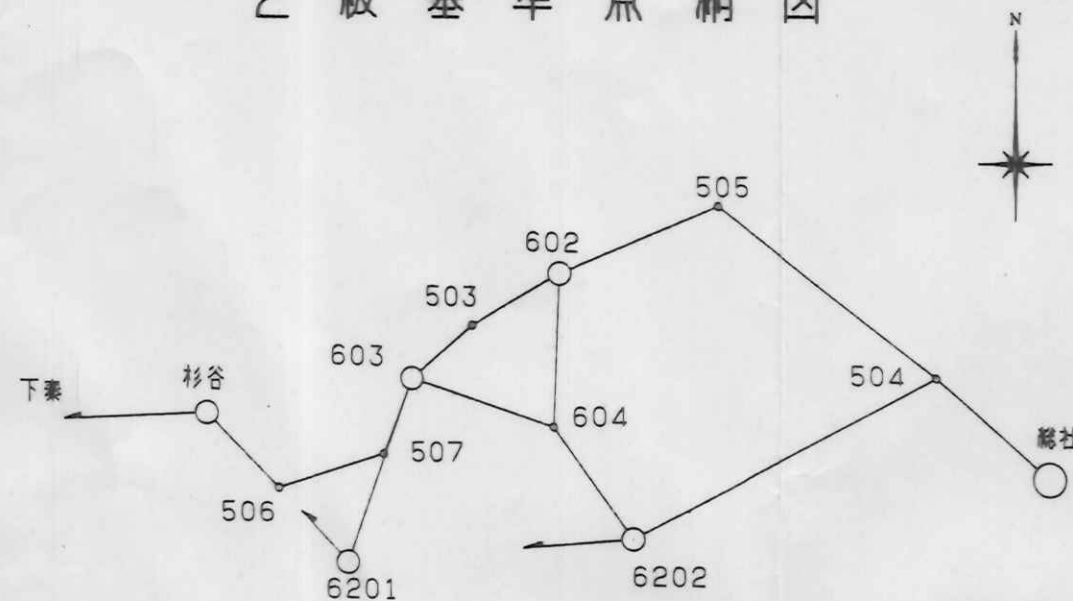


總社市小寺東土地區區面整理事業 4級基準点網圖

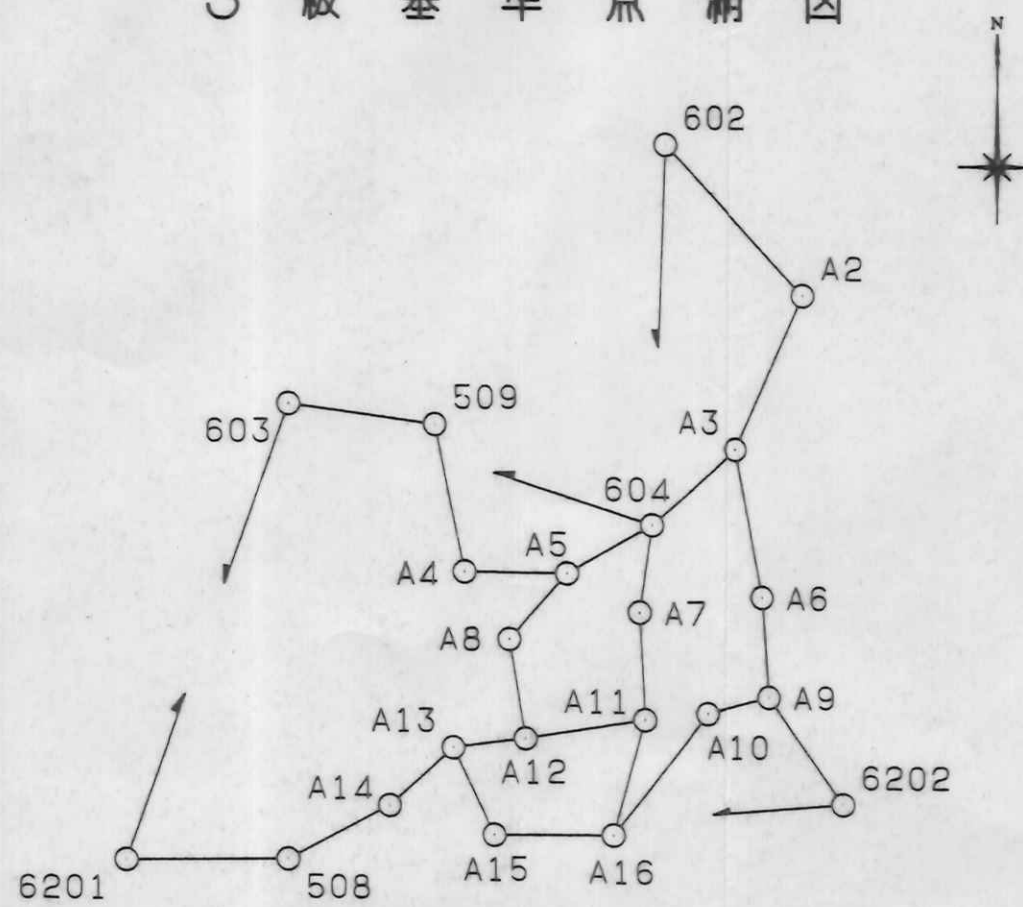


2級基準点網圖

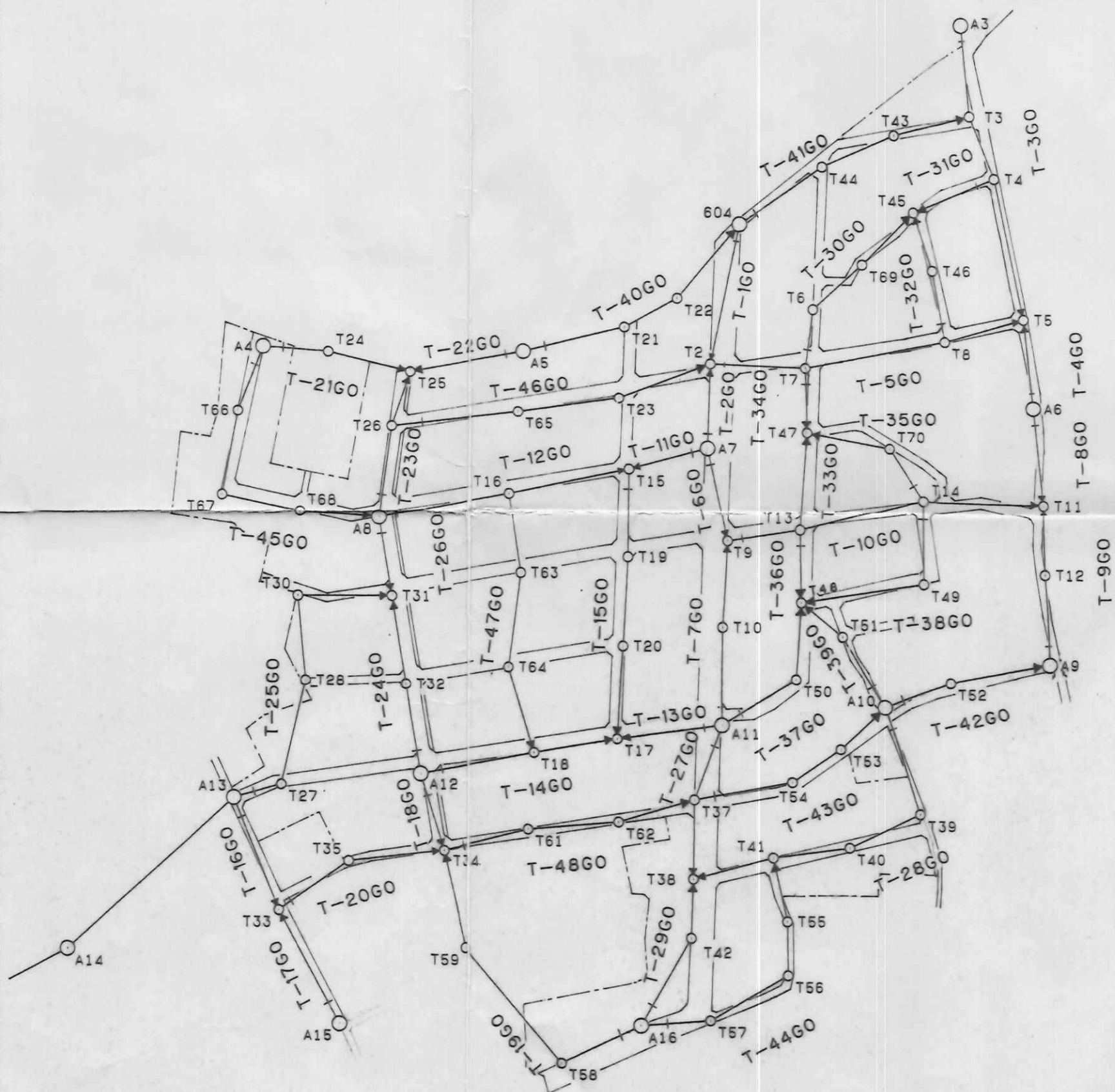


S=1:25,000

3級基準点網圖

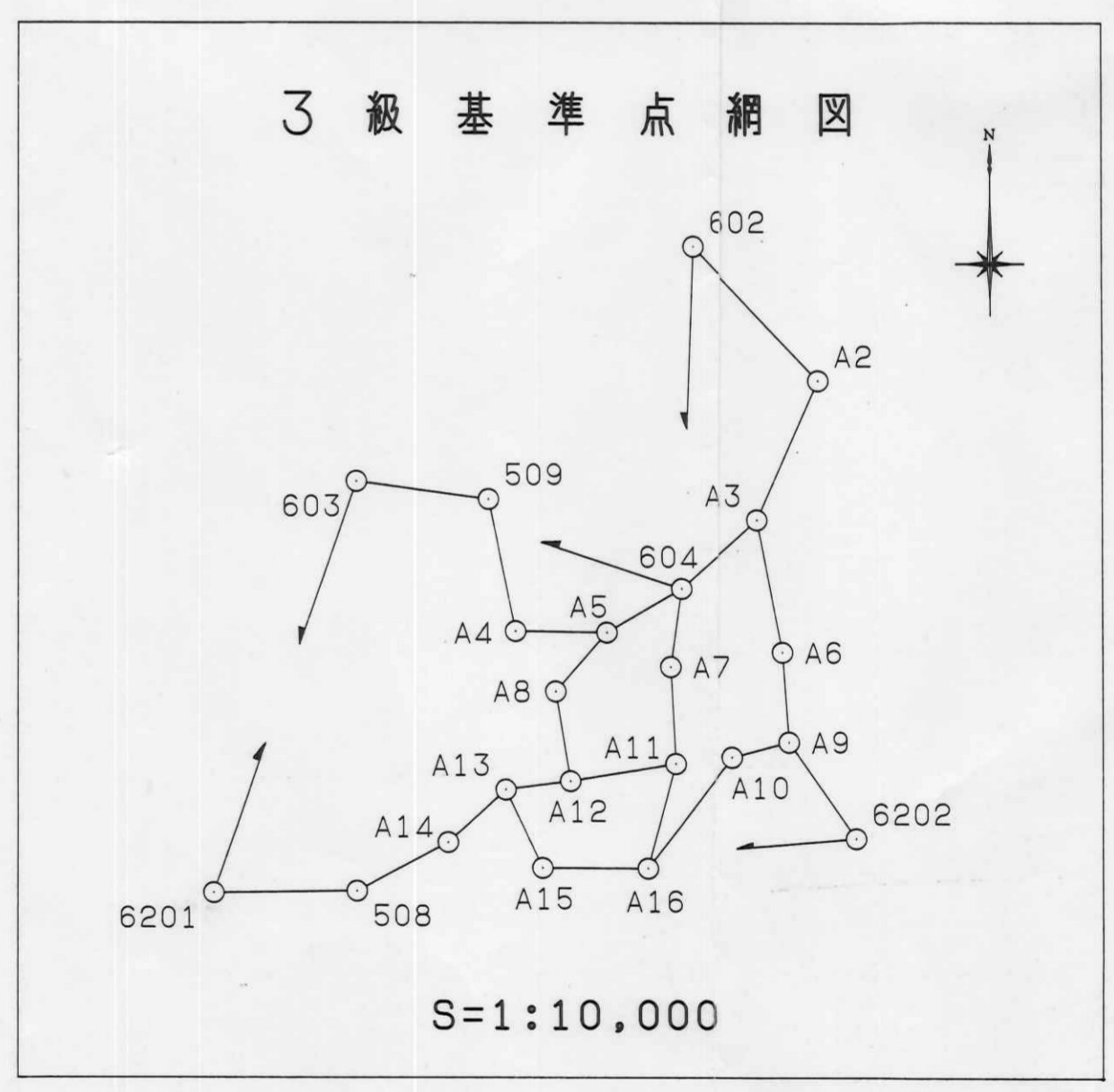
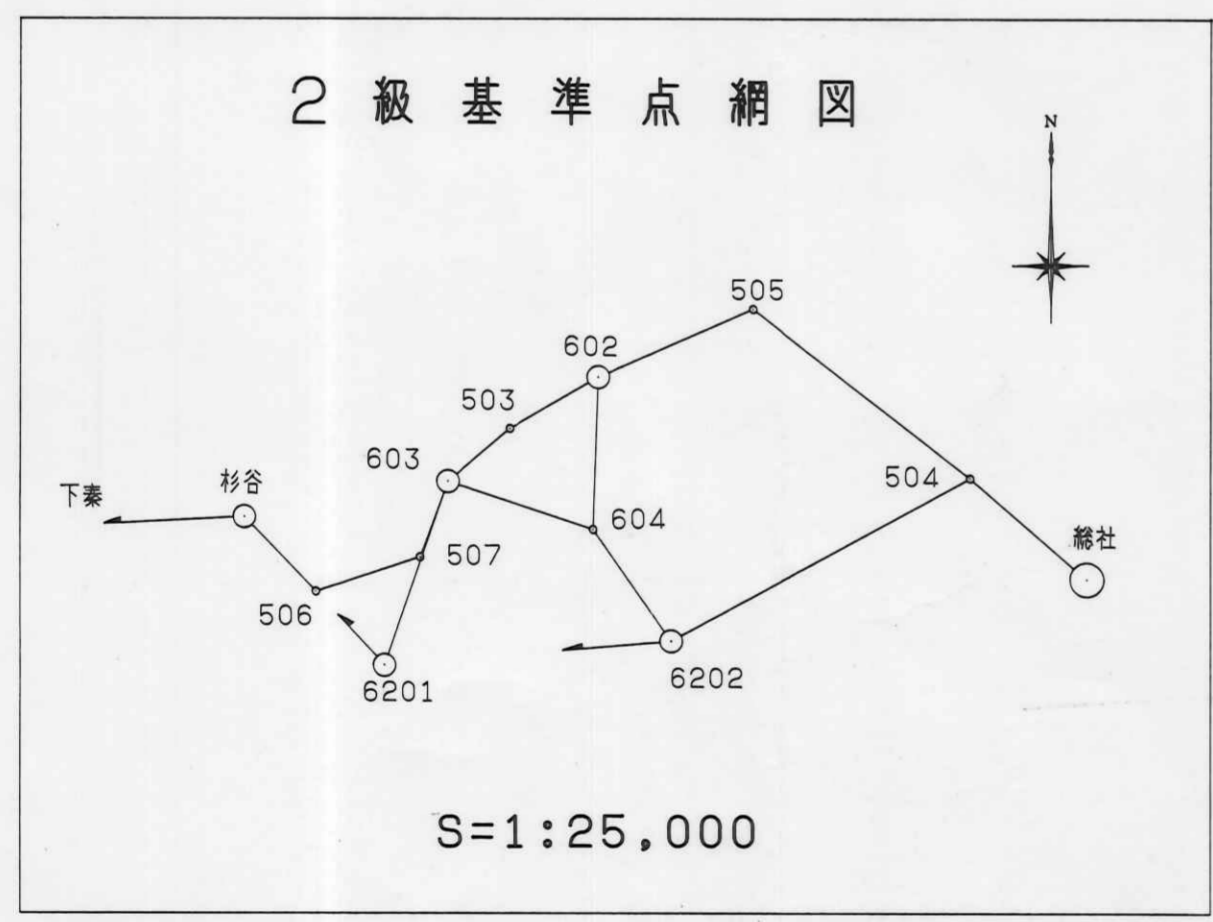
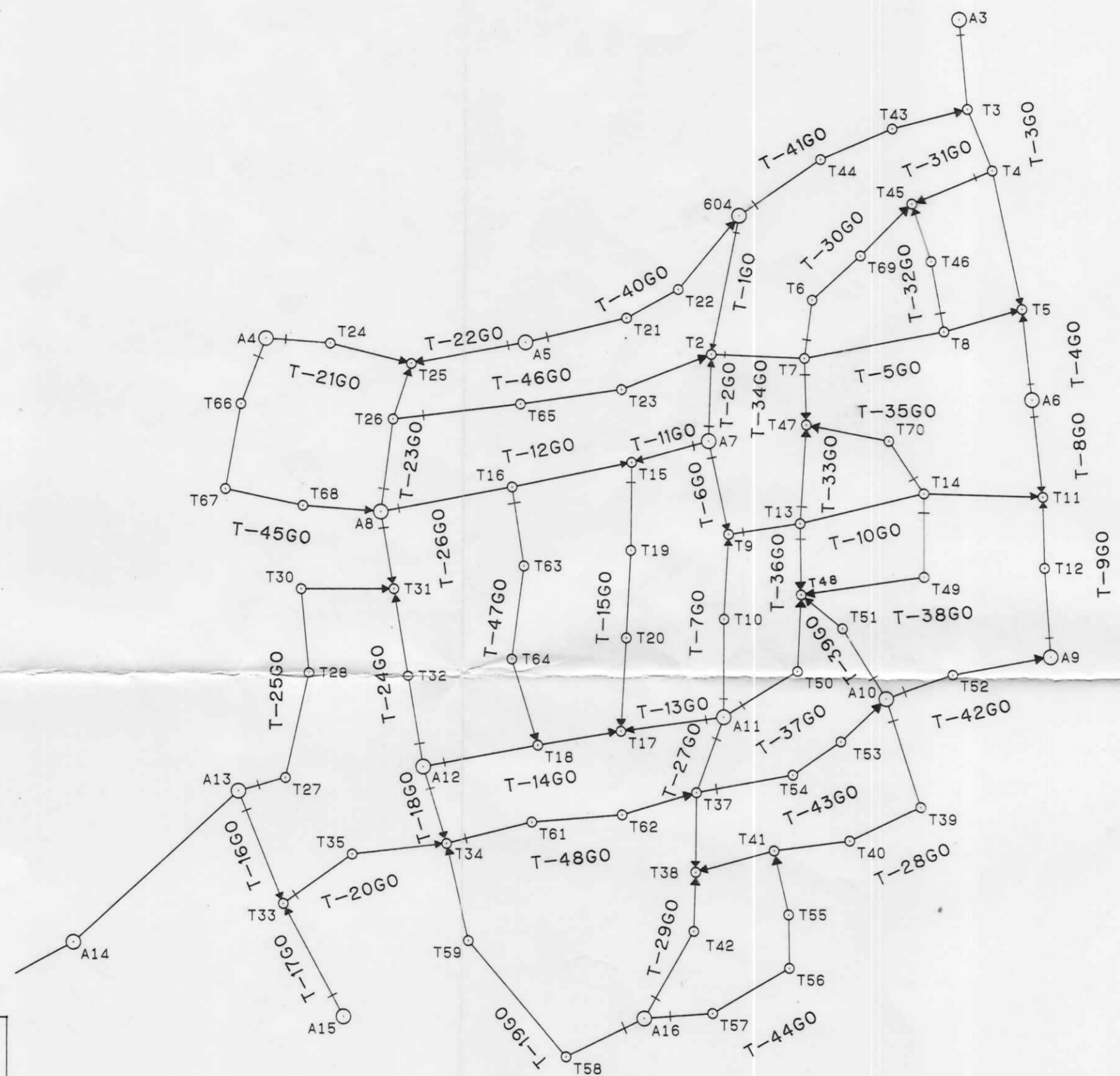


S=1:10,000



平成六年八月作成

總社市小寺東土地區画整理事業 4級基準点網図

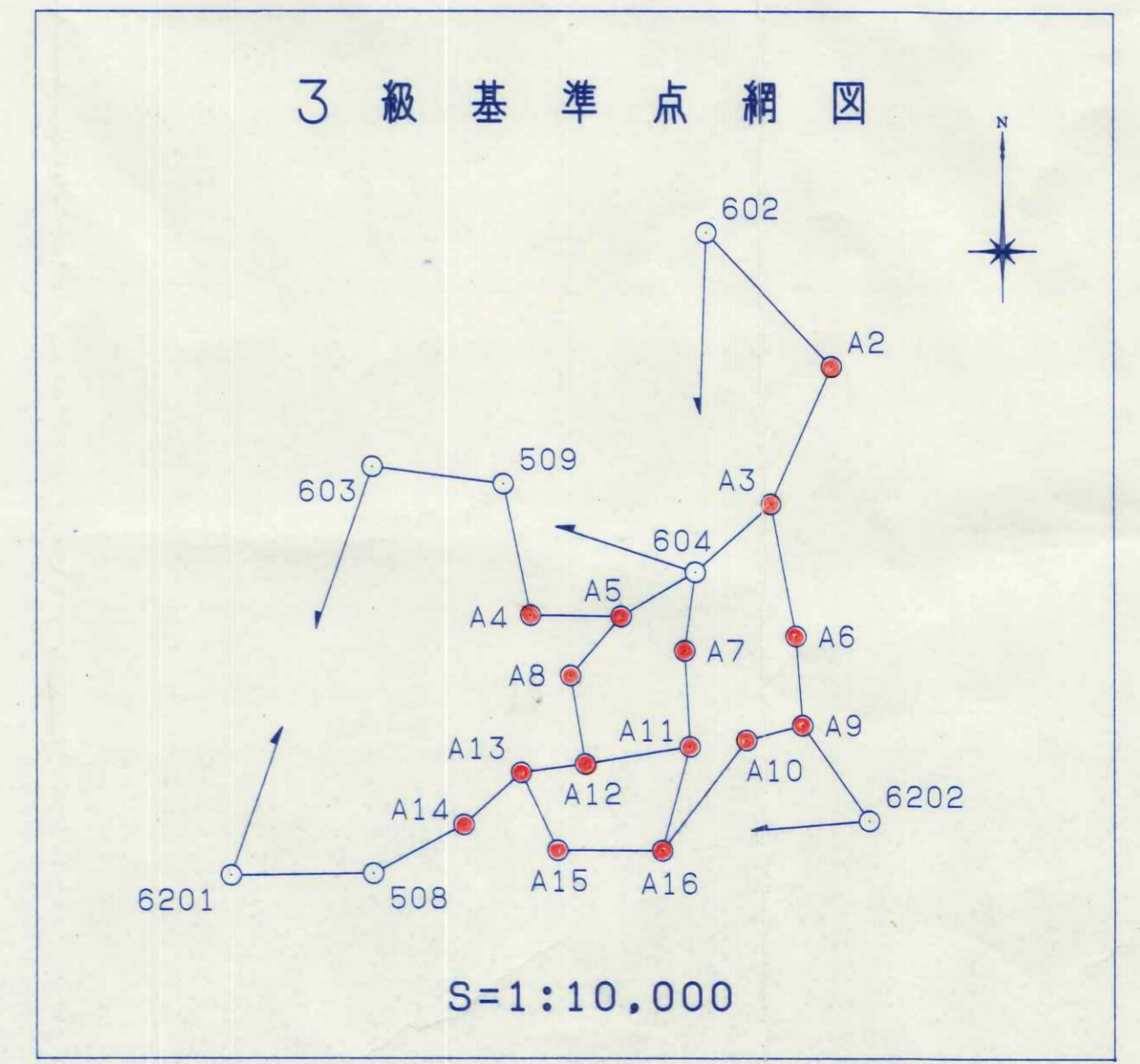
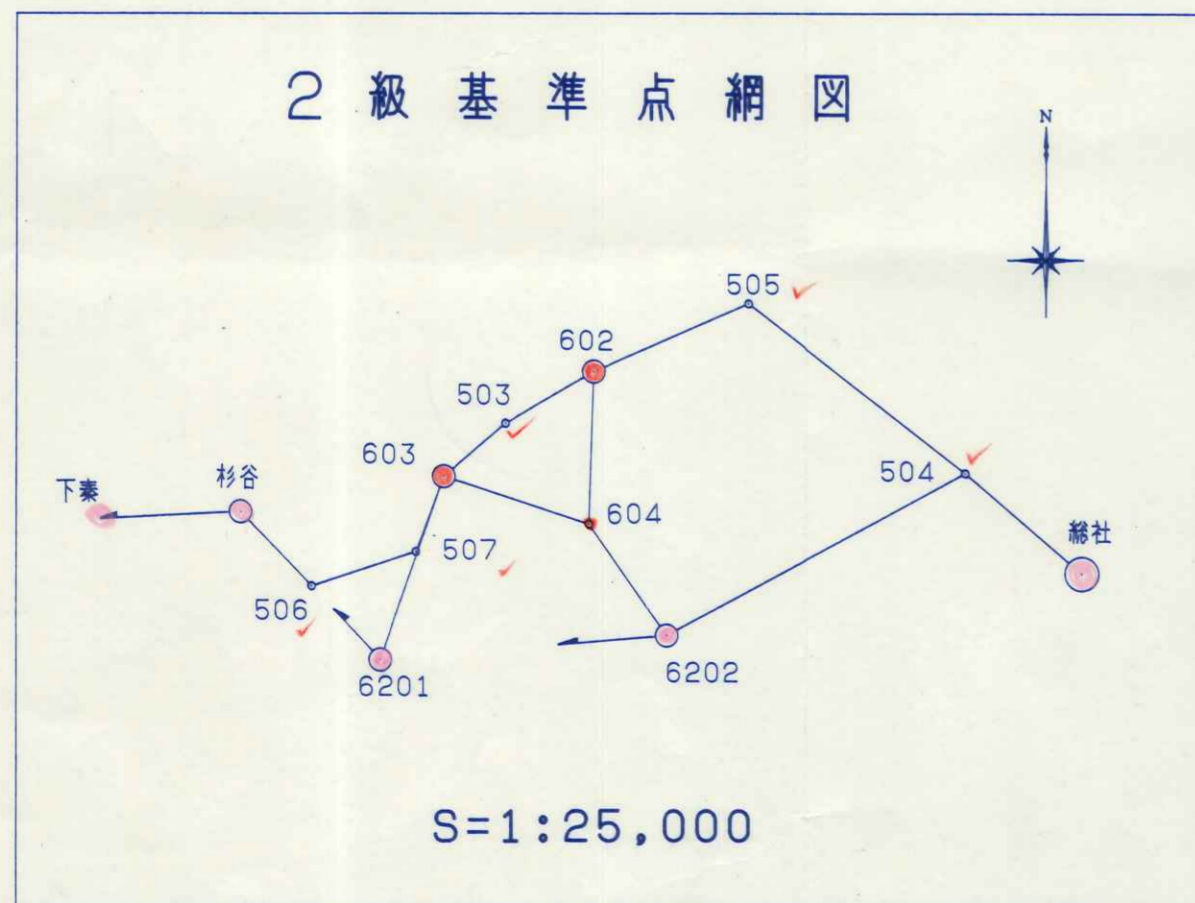
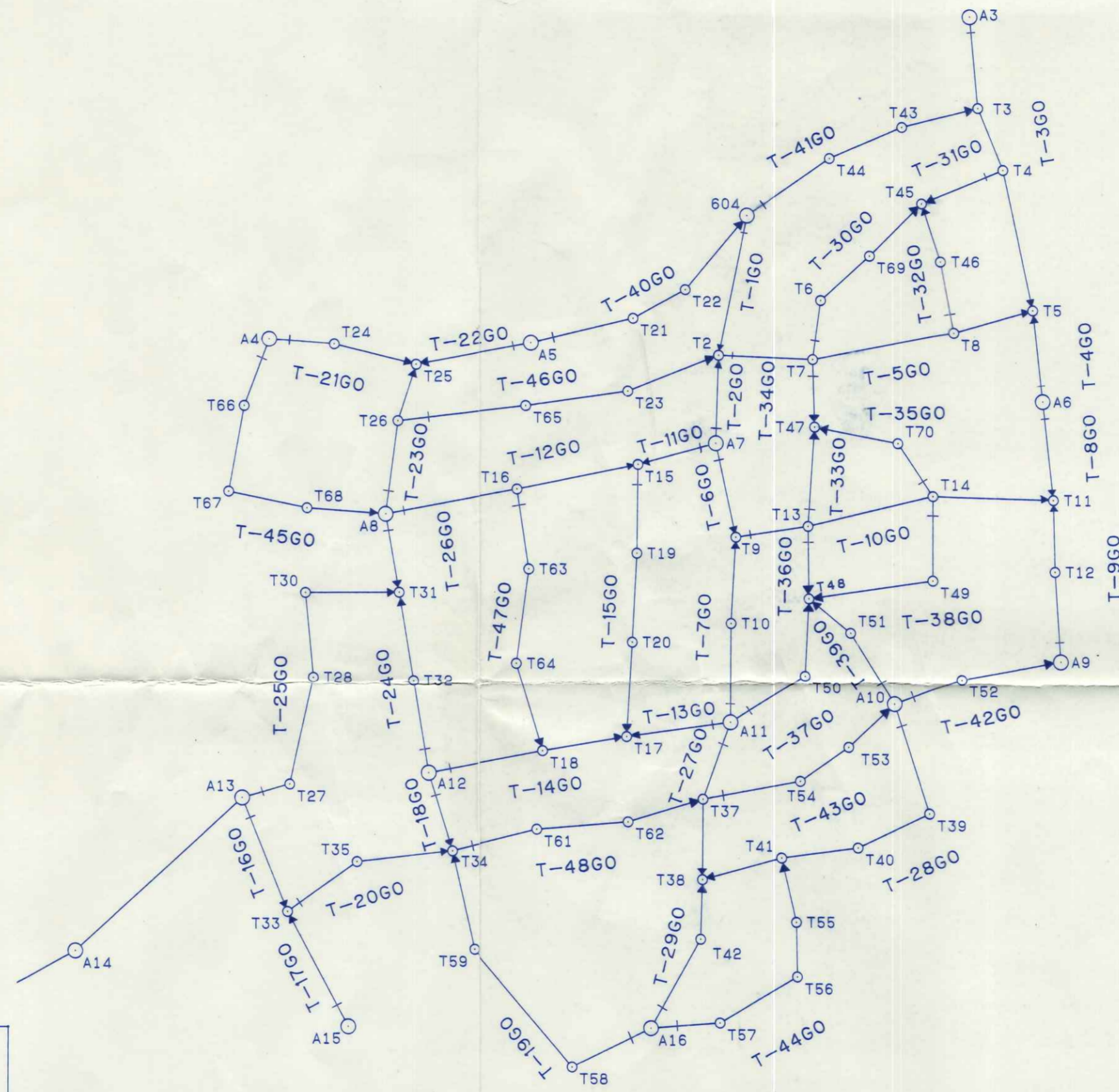



三和測量建設株式会社調整

總社市小寺東土地區画整理組合

平成六年八月作成

總社市小寺東土地區画整理事業 4級基準点網図



三和測量建設株式会社調整

總社市小寺東土地區画整理組合