

3級基準点測量精度管理表

作業名	総社市小寺東土地地区画整理事業測量業務委託	地区名	総社市小寺東地区	計画機関名	総社市小寺東土地地区画整理組合	作業機関名	
目的	出来形確認測量	期間	平成 6. 5.10から 平成 6.12.30まで	作業量	新点 15 点	主任技術者	

測点番号 路線番号	路線長 m	鋼巻尺測距		内角数	測点数	辺数	方向角		水平位置		標高		偏心	再測数	摘要
		往復差	制限				閉合差	制限	閉合差	制限	閉合差	制限			
(1):	645				4	3	+16	50	0.021	0.205				S = 0 T = 0 V = 0	
(2):	997				6	5	+ 1	58	0.022	0.261					
(3):	1,223				9	8	- 4	70	0.044	0.322					
(4):	1,347				10	9	-20	73	0.091	0.352					
(5):	655				5	4	-21	54	0.031	0.215					
(6):	694			5	5	5	- 5	44	0.018	0.038					
(7):	790			6	6	6	-20	48	0.036	0.048					
(8):	1,191			8	8	8	+ 3	56	0.018	0.084					
点検測量 (1):	172				2	1	+49	52	0.038	0.159					
													再測率	0 %	

主要機器名称番号		
トランシット トップコングッピー-GTS-310 No,Q43414 No,Q44188 トップコンデーターコレクター FC-5 気圧計 アネロイド 温度計 棒状温度計		
永久標識の種別等		
種別	数量	埋標様式
盤石	15	金属標: 地上埋標:

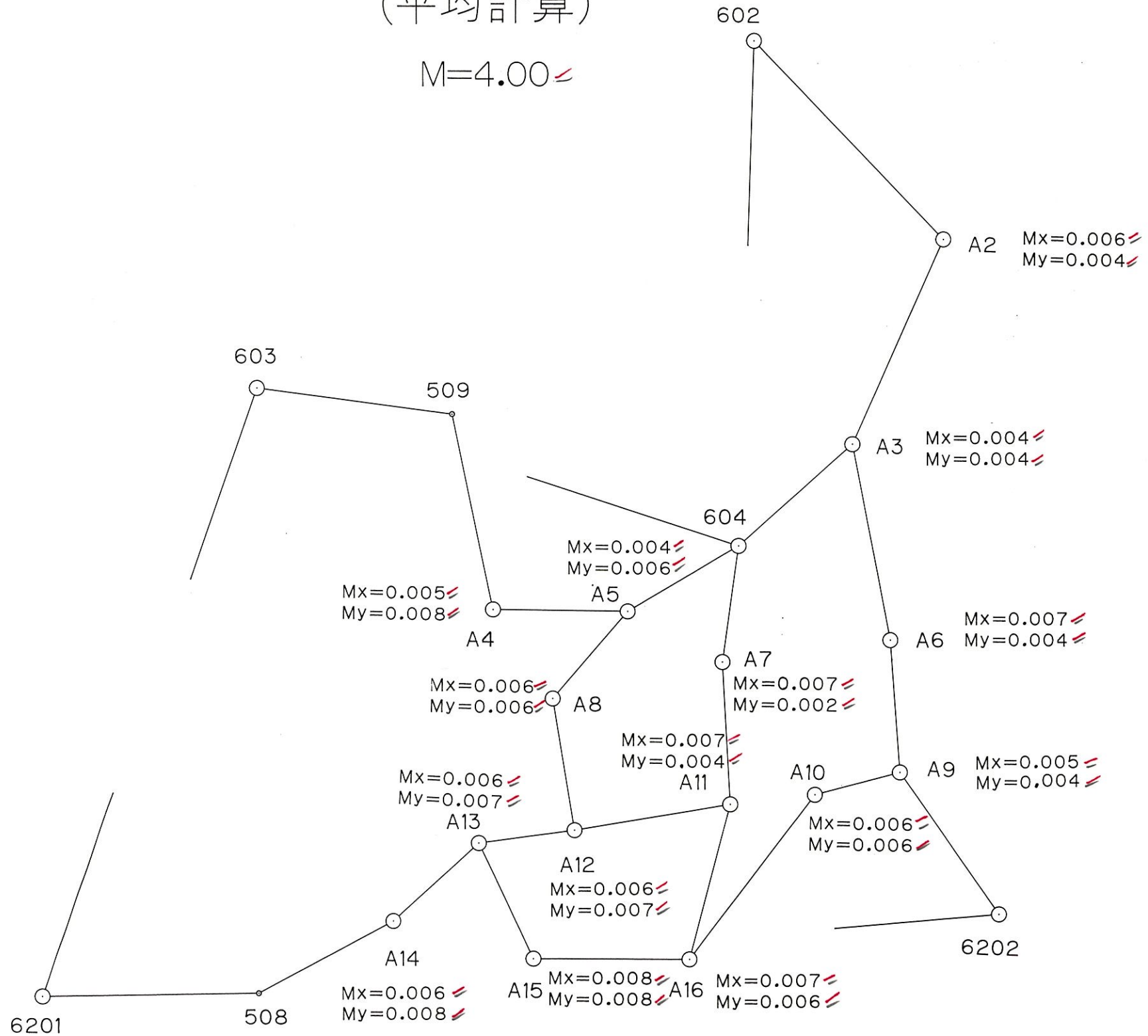
測点番号	点 検 測 量								
	距 離			水 平 角			鉛 直 角		
	点 検 値	採 用 値	較 差	点 検 値	採 用 値	較 差	点 検 値	採 用 値	較 差
	建設省土地地区画整理事業測量作業規定による点検測量を行う為この欄は使用しない。								

特 記 事 項
再測率 = $\frac{\text{再測数}}{\text{観測数}} \times 100$

3級基準点測量精度管理表

(平均計算)

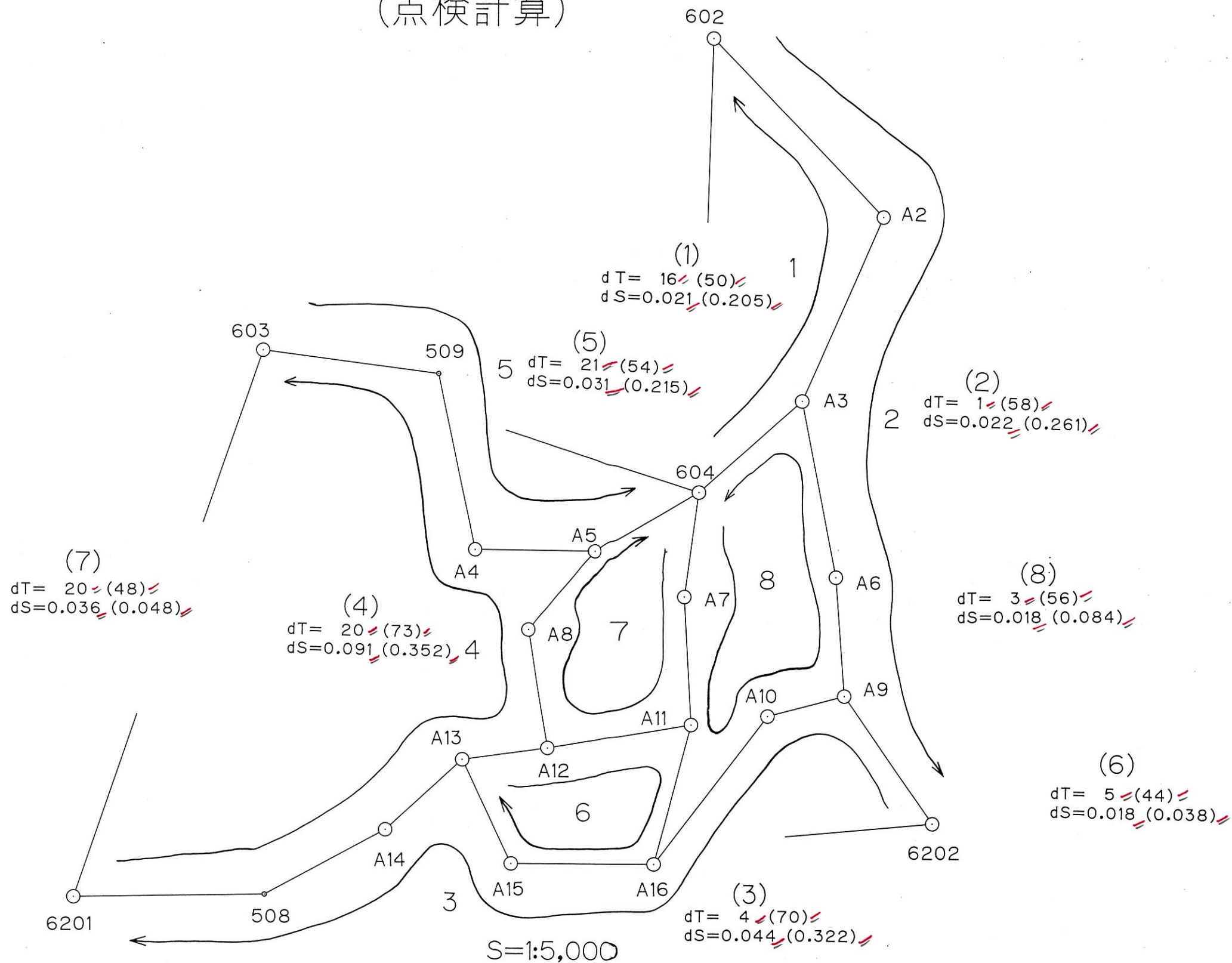
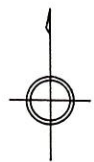
M=4.00



S=1:5,000

3級基準点測量精度管理表

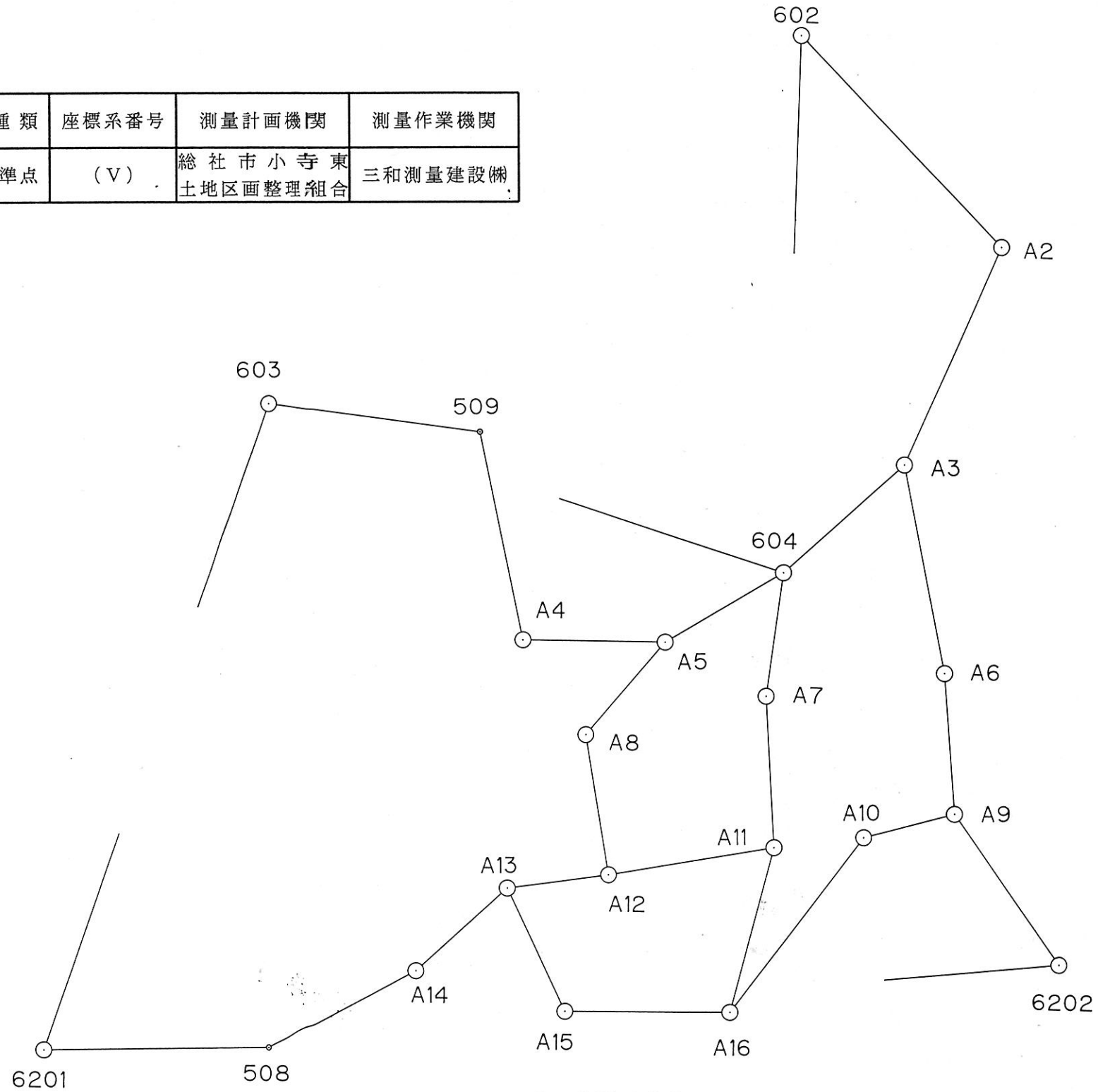
(点検計算)



3級基準点測量 基準点網図

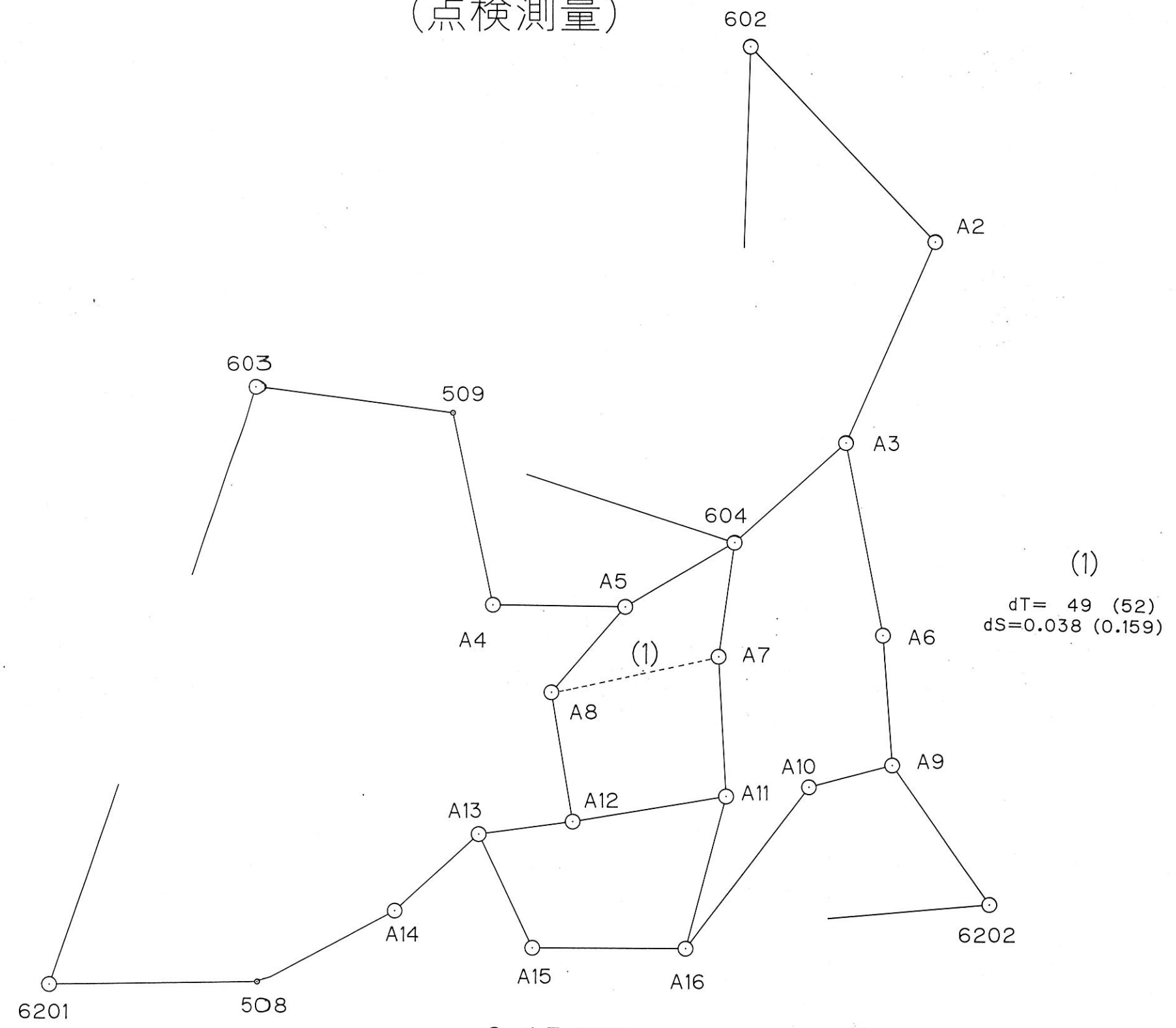
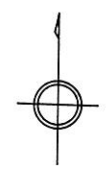


作業年度	作業種類	座標系番号	測量計画機関	測量作業機関
平成6年	3級基準点	(V)	総社市小寺東 土地地区画整理組合	三和測量建設㈱



S=1:5,000

3級基準点測量精度管理表 (点検測量)



(1)
dT= 49 (52)
dS=0.038 (0.159)

S=1:5,000

3級基準点測量 平均図

