OC97-4

総 社 市 域 図 87

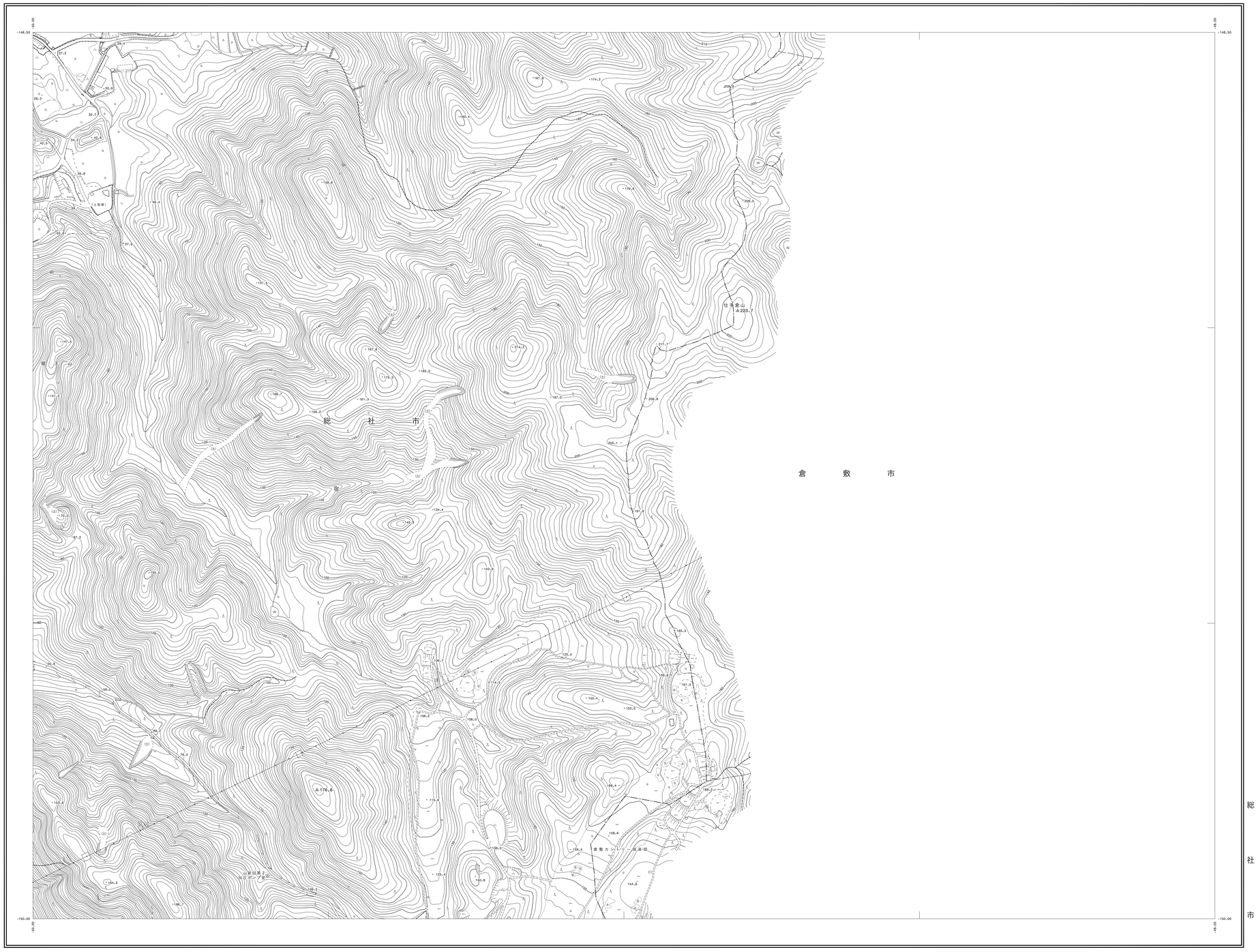

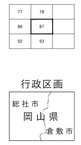

行政区画


記 号
普通建物
普通無壁舎
堅ろう建物
堅ろう無壁舎
三角点
水準点
電子基準点
標高を省略した道路
官公署
裁判所
検察庁
税務署
郵便局
森林管理署
交番
消防署
職業安定所
役場支所及び出張所
神社
寺院
キリスト教会
学校
幼稚園・保育園
公会堂・公民館
老人ホーム
保健所
病院
銀行
協同組合
倉庫
火薬庫
工場
変電所
揚・排水機場
ガソリンスタンド
門
屋敷
墓
記念碑
立像
鳥居
灯ろう
井戸
自然災害伝承碑
坑口
独立煙突(広葉樹)
独立煙突(針葉樹)
油井・ガス井
起重機
タンク
標柱
高塔
電波塔
風車
灯台
灯標
水位観測所
送電線
人工針葉樹
土場
竹林
へい
区域界
駐車場
材料置場
太陽光発電設備
噴火口・噴気口
温泉・鉱泉
散水点
道路(街区線)
徒歩道
庭園路等
建設中の道路
橋脚・分離帯道路の電柱等
歩道・分離帯
石段
地下街・地下鉄出入口
道路のトンネル
並木
普通鉄道
路面鉄道
特殊軌道
索道
建設中の鉄道
鉄道橋
プラットホーム及び跨線橋
鉄道のトンネル
停留所
鉄道の電柱等
都府県界
北海道の支庁界
郡・市・東京都の区界
町・村・指定都市の区界
大字・町丁界
所属界
植生界
植物界
田
畑
果樹園
桑畑
その他の樹木畑
竹林
芝地
広葉樹
針葉樹
混交林
荒地
はい松地
しの地(笹地)
やし科樹林
湿地
河川
運転発電所
堤防
道路橋(高架部)
鉄道橋(高架部)
砂利採取
砂利
砂
岩石
岩盤
岩礁
砂丘
砂浜
干潟
海岸線
護岸
堤防
水門
ゲート
ポンプ
ダム
貯水池
取水口
放水口
導水路
送水路
水路
用水路
暗渠
トンネル
橋梁
(木製・鉄橋)
(鉄・コンクリート)
鉄道橋・
道路橋
鉄道
道路
駅
いそ
敷石斜面
ふんこう
250
200
150
100
50
0
250.6
三角点
鉄塔
送電線
変電所
貯水池
ゲート
ポンプ
水門
堤防
護岸
ダム
取水口
放水口
導水路
送水路
暗渠
トンネル
橋梁
鉄道
道路
駅
砂利採取
砂利
砂
岩石
岩盤
岩礁
砂丘
砂浜
干潟
海岸線
護岸
堤防
水門
ゲート
ポンプ
ダム
貯水池