総 社 市 域 図 46

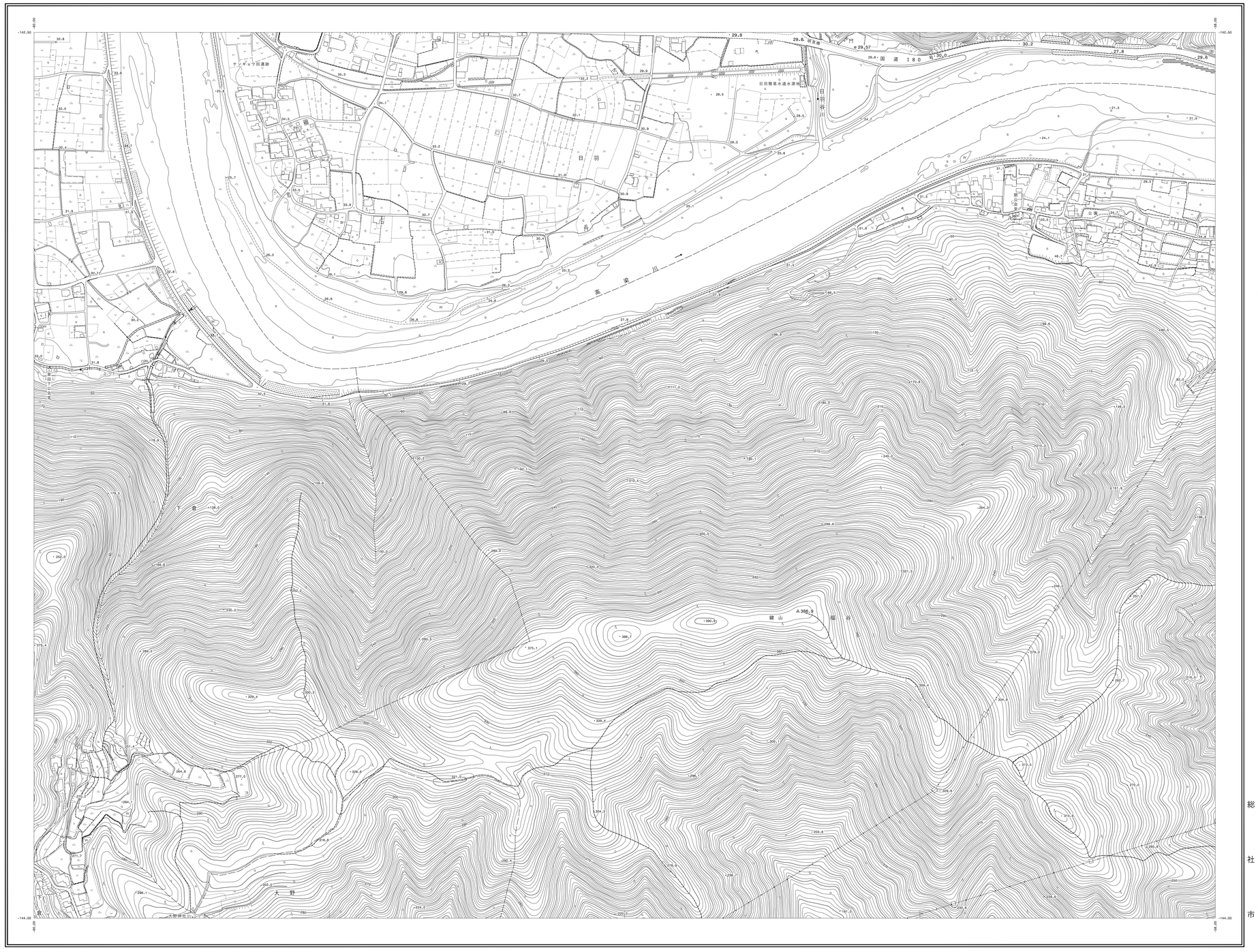

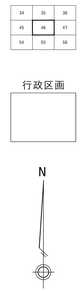


記 号
普通建物
堅ろう建物
普通無壁舎
堅ろう無壁舎
25.6 三角点
25.62 水準点
25.6 基準点及び水準点
25.6 三角点及び水準点
25.62 公共基準点
25.6 電子基準点
25.6 標石を有しない標高点
25.6 図化機測定による標高点
官公署
裁判所
検察庁
税務署
郵便局
森林管理署
交番
消防署
職業安定所
児童相談所及び出張所
神社
寺院
キリスト教会
保育所
幼稚園・保育園
公会堂・公民館
老人ホーム
保健所
病院
郵便局
銀行
協同組合
農業
水産業
工場
変電所
鉱・排水機場
ガソリンスタンド
門
屋敷門
墓碑
記念碑
忠魂碑
石碑
灯ろう
鳥居
自然災害伝承碑
坑口
独立煙突(工業煙突)
独立煙突(家庭用)
油井・ガス井
起重機
クレーン
機械
高塔
電波塔
風車
灯台
灯標
水位観測所
送電鉄塔
人工衛星
主塔
かま
いし
区域界
駐車場
材料置場
太陽光発電設備
噴火口・噴気口
温泉・鉱泉
指示点
道路(車)(歩)(自)
歩道
自転車道
建設中の道路
橋梁
歩道橋
道路の雪覆い等
歩道・分離帯
階段
石段
地下街・地下鉄等入口
道路のトンネル
並木
普通鉄道
路面鉄道
特殊鉄道
索道
建設中の鉄道
鉄道橋
プラットホーム及び跨線橋
鉄道のトンネル
停留所
鉄道の雪覆い等
都道府県界
北海道の支庁界
郡
東京都の区界
町
村
指定都市の区界
大字・町丁界
河川界
境界
植生界
田
畑
桑畑
茶畑
竹林
果樹園
その他の樹木畑
荒地
芝地
はい松地
しの地(笹地)
針葉樹林
広葉樹林
やし科樹林
湿地
堤防
護岸
道路橋(高架部)
道路橋(橋梁部)
小河川
滝
水門
防波堤・不透過水制
敷石斜面
さんご礁
250
240
230
220
210
200
190
180
170
160
150
140
130
120
110
100
90
80
70
60
50
40
30
20
10
0
ヨドリ
ヨドリ
ヨドリ