総 社 市 域 図 45



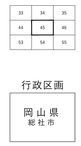

行政区画

岡山県
総社市

N



撮影　平成 9年 9月
測図　平成11年 7月　ステレオプロッターA8
撮影　平成19年 9月
測図　平成20年 3月　SUMMIT
撮影　平成25年10月
測図　平成26年 3月　SUMMIT
撮影　令和 1年 8月・9月
測図　令和 3年 3月　SUMMIT

座標系 第Ⅴ系「座標値は、世界測地系に対応」
等高線間隔　2 m

1：2,500

0　100　200　300　400　500m

「この測量成果は、国土地理院長の承認及び助言を得て同院所管の測量成果を使用して得たものである。
（承認番号）　令2 中公 第66号」

「この測量成果は、国土地理院長の承認及び助言を得て同院所管の測量成果及び測量成果を使用して得たものである。
（承認番号）　平 9 中公 第197号
（承認番号）　平19 中公 第 73号
（承認番号）　平25 中公 第 52号」

株式会社パスコ調製

総社市