総 社 市 域 図 40

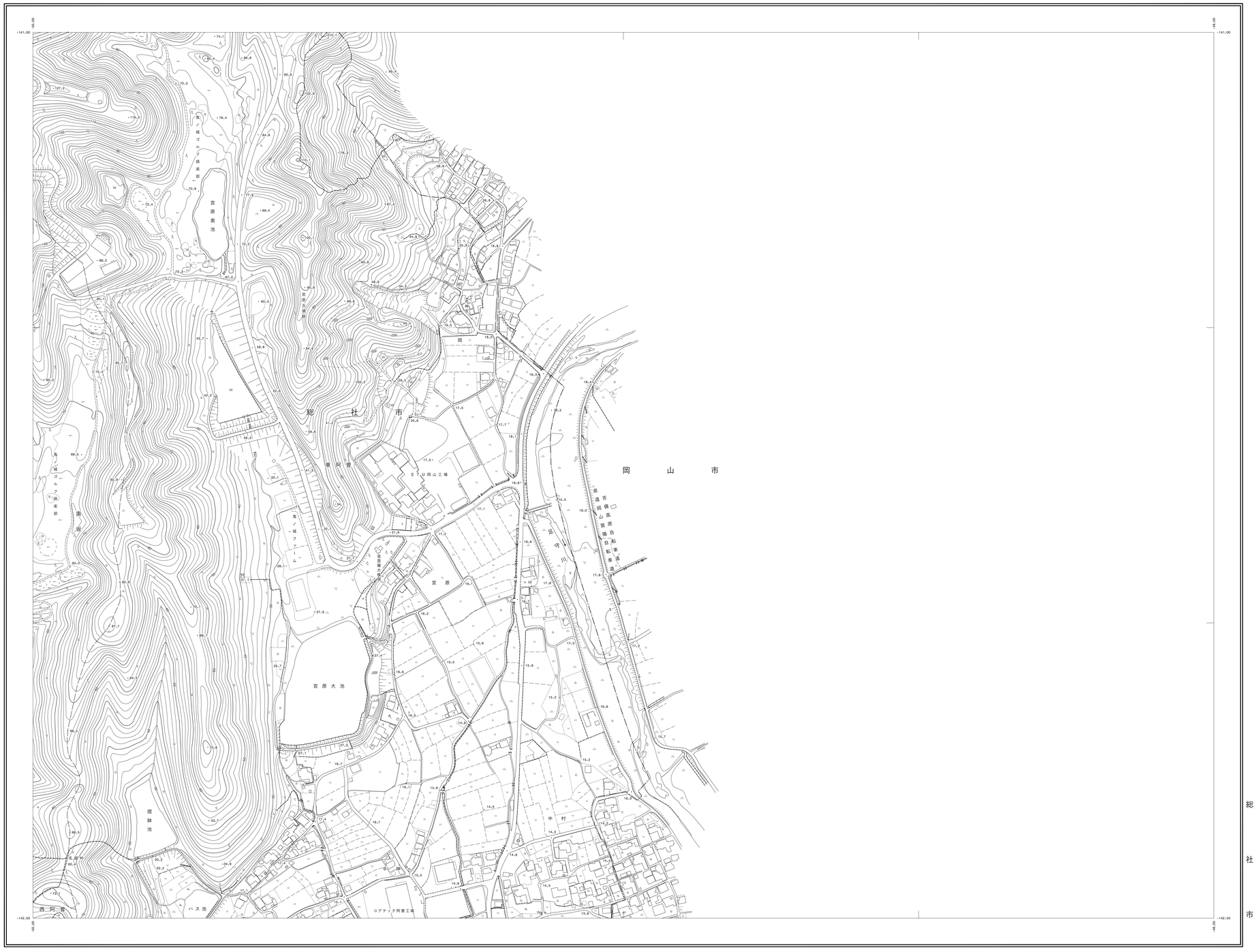

株式会社パスコ調製

撮 影	平成 9年 9月
測 図	平成11年 7月 ステレオプロッターA8
撮 影	平成19年 9月
測 図	平成20年 3月 SUMMIT
撮 影	平成25年10月
測 図	平成26年 3月 SUMMIT
撮 影	令和 1年 8月・9月
測 図	令和 3年 3月 SUMMIT

座 標 系 第Ⅵ系「 座標値は、世界測地系に対応 」
等高線間隔 2 m

1：2,500

0 100 200 300 400 500m

「この測量成果は、国土地理院長の承認及び助言を得て
同院所管の測量成果を使用して得たものである。
（承認番号） 今2 中公 第66号 」
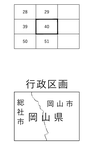
「この測量成果は、国土地理院長の承認及び助言を得て
同院所管の測量成果及び測量成果を使用して得たものである。
（承認番号） 平 9 中公 第197号
（承認番号） 平19 中公 第 73号
（承認番号） 平25 中公 第 52号 」