OC54-3

総 社 市 域 図 6

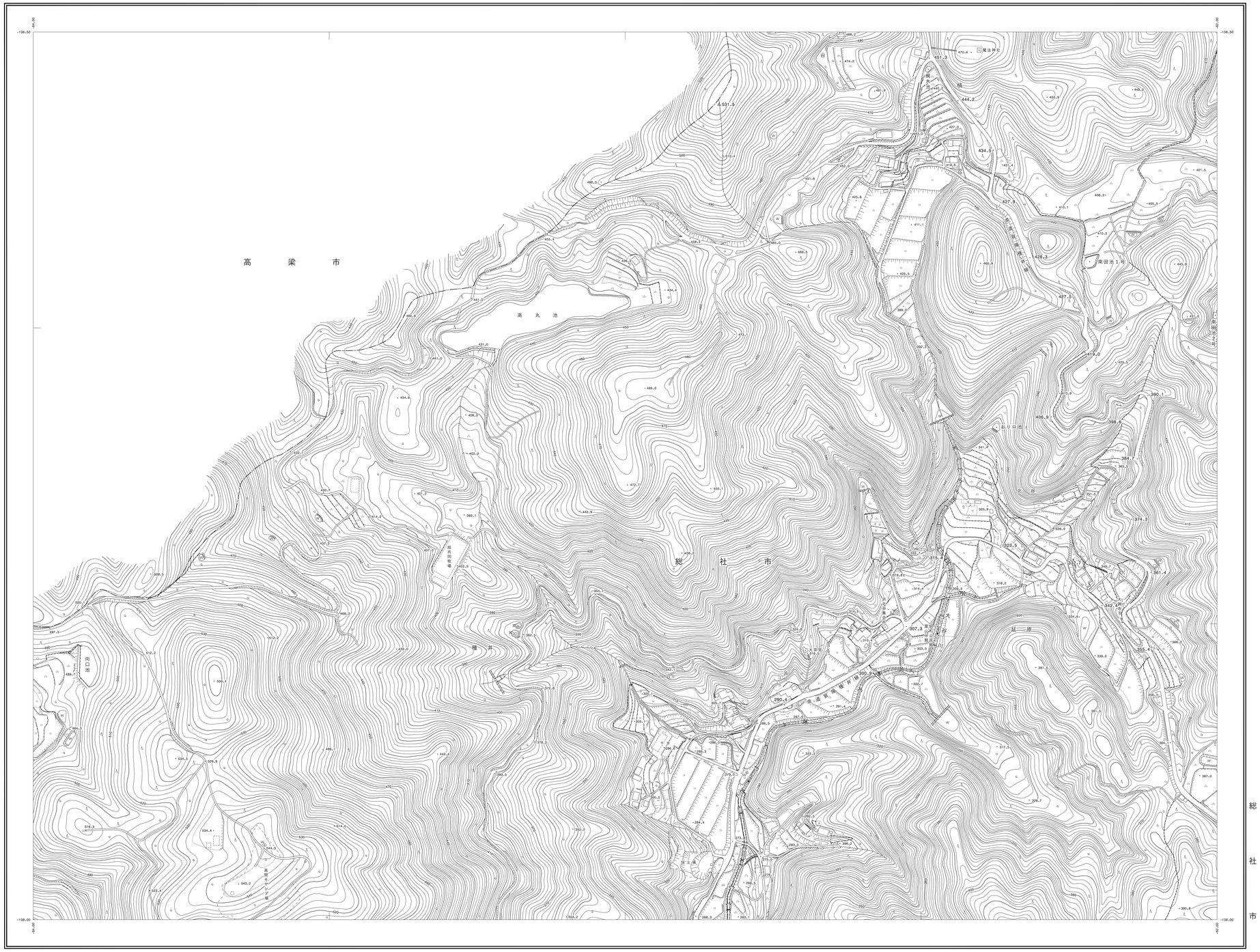

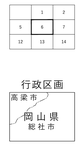



撮 影　平成 9年 9月
測 図　平成11年 7月　ステレオプロッターA8
撮 影　平成19年 9月
測 図　平成20年 3月　SUMMIT
撮 影　平成25年10月
測 図　平成26年 3月　SUMMIT
撮 影　令和 1年 8月・9月
測 図　令和 3年 3月　SUMMIT

座 標 系　第Ⅵ系「 座標値は、世界測地系に対応 」
等高線間隔　2 m

1：2,500

0　100　200　300　400　500m

「この測量成果は、国土地理院長の承認及び助言を得て
同院所管の測量成果を使用して得たものである。
（承認番号）　令2 中公 第66号 」

「この測量成果は、国土地理院長の承認及び助言を得て
同院所管の測量標及び測量成果を使用して得たものである。
（承認番号）　平 9 中公 第197号
（承認番号）　平19 中公 第 73号
（承認番号）　平25 中公 第 52号 」

株式会社パスコ調製

総社市

OC54-3