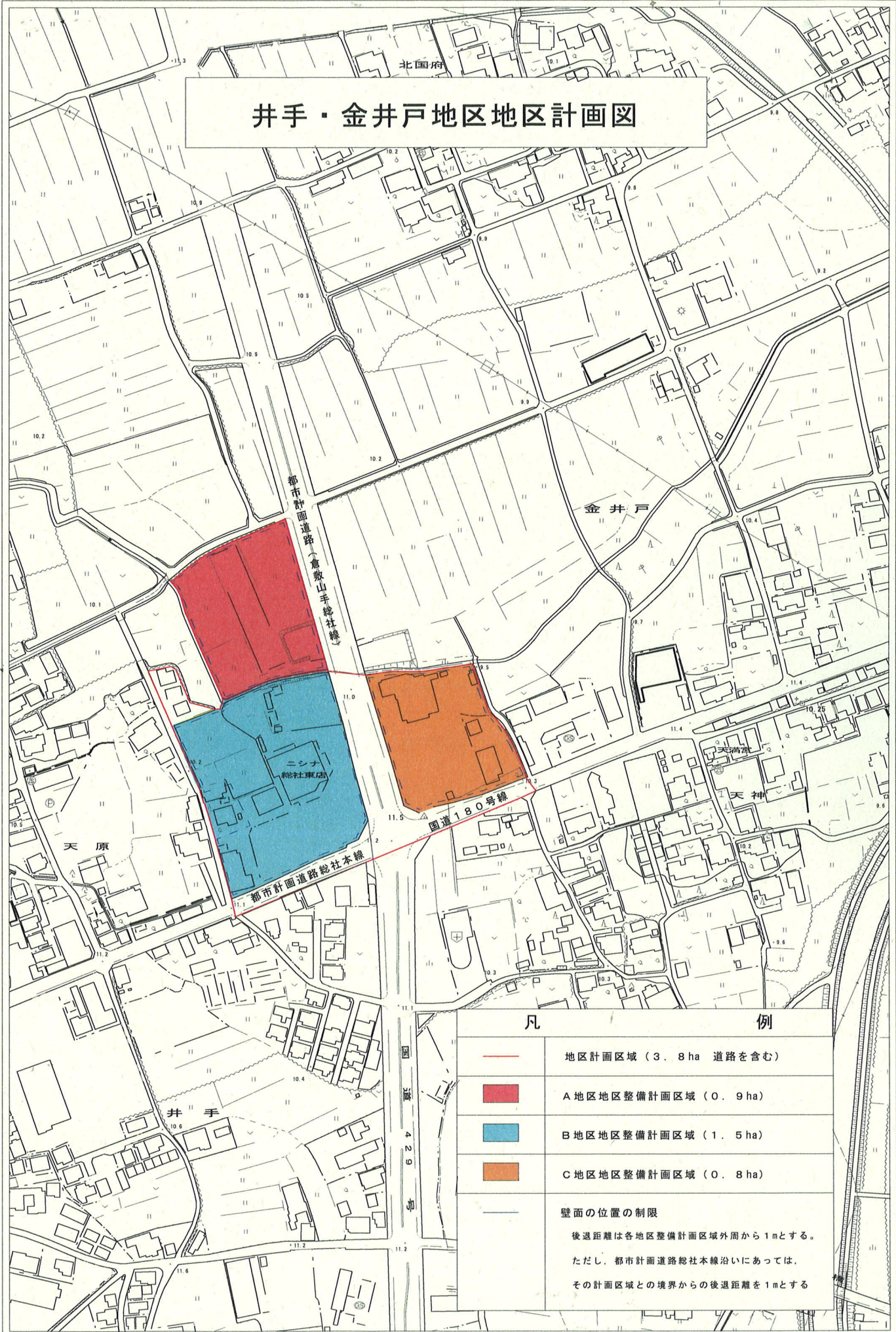







井手・金井戸地区地区計画図



凡 例

	地区計画区域 (3.8 ha 道路を含む)
	A地区地区整備計画区域 (0.9 ha)
	B地区地区整備計画区域 (1.5 ha)
	C地区地区整備計画区域 (0.8 ha)
	壁面の位置の制限 後退距離は各地区整備計画区域外周から1mとする。 ただし、都市計画道路総社本線沿いには、 その計画区域との境界からの後退距離を1mとする