

1 学校施設等

◆保育所（1園）

園名	園面積 (㎡)				建物面積 (㎡)				教室数	
	建物敷地	園庭	その他	合計	鉄筋	鉄骨	木造	合計	保育室	遊戯室
	所在地				地図					
中央保育所	1,046	2,000	1,367	4,413		1,046		1,046	8	1
	総社市駅南一丁目8番地1				[MAP ● P30 ①]					
合計	1,046	2,000	1,367	4,413	0	1,046	0	1,046	8	1

◆認定こども園（2園）

園名	園面積 (㎡)				建物面積 (㎡)				教室数	
	建物敷地	園庭	その他	合計	鉄筋	鉄骨	木造	合計	保育室	遊戯室
	所在地				地図					
いじりの認定こども園	2,333	1,262		3,595		1,901		1,901	10	1
	総社市井尻野 1722 番地				[MAP ● P30 ②]					
きよね認定こども園	2,876	2,201	1,424	6,501	416	92	904	1,412	10	1
	総社市清音軽部 762 番地				[MAP ● P30 ③]					
合計	5,209	3,463	1,424	10,096	416	1,993	904	3,313	20	2

◆幼稚園（16園）

園名	園面積 (㎡)				建物面積 (㎡)				教室数	
	建物敷地	運動場	その他	合計	鉄筋	鉄骨	木造	合計	保育室	遊戯室
	所在地				地図					
総社幼稚園	1,025	1,157		2,182	907	60		967	7	1
	総社市総社二丁目17番15号				[MAP ● P30 ④]					
総社南幼稚園	912	1,591		2,503	849	20		869	6	1
	総社市中央三丁目9番地101				[MAP ● P30 ⑤]					
総社北幼稚園	1,357	1,176	159	2,692	598	24		622	4	1
	総社市泉1番地192				[MAP ● P30 ⑥]					
常盤幼稚園	2,966	2,146		5,112	1,816	9		1,825	10	1
	総社市駅南一丁目13番地8				[MAP ● P30 ⑦]					
三須幼稚園	810	2,005	427	3,242		413		413	3	1
	総社市上林303番地1				[MAP ● P30 ⑧]					
服部幼稚園	762	1,591		2,353		511		511	3	1
	総社市窪木885番地5				[MAP ● P30 ⑨]					
阿曾幼稚園	1,086	998	308	2,392	434	24		458	3	1
	総社市西阿曾141番地				[MAP ● P30 ⑩]					
池田幼稚園	567	1,321	150	2,038		376		376	2	1
	総社市見延1911番地				[MAP ● P30 ⑪]					
秦幼稚園	935	1,320	251	2,506		513		513	3	1
	総社市秦2987番地				[MAP ● P30 ⑫]					
神在幼稚園	667	1,398		2,065		476		476	3	1
	総社市富原407番地1				[MAP ● P30 ⑬]					
久代幼稚園	1,127	2,073		3,200		692		692	4	1
	総社市久代4584番地				[MAP ● P30 ⑭]					
山田幼稚園	840	1,230	67	2,137		393		393	2	1
	総社市山田205番地1				[MAP ● P30 ⑮]					

次ページへつづく→



園名	園面積 (㎡)				建物面積 (㎡)				教室数	
	建物敷地	運動場	その他	合計	鉄筋	鉄骨	木造	合計	保育室	遊戯室
	所在地				地図					
新本幼稚園	1,061	1,211	180	2,452	427				2	1
	総社市新本 7274 番地				[MAP ● P30 ⑯]					
昭和幼稚園	575	1,248		1,823	391	36		427	3	1
	総社市美袋 245 番地 1				[MAP ● P30 ⑰]					
維新幼稚園	794	495		1,289	340	81		421	2	1
	総社市原 2257 番地 1				[MAP ● P30 ⑱]					
山手幼稚園	691	508	1,910	3,109	835				6	1
	総社市岡谷 627 番地				[MAP ● P30 ⑲]					
合計	16,175	21,468	3,452	41,095	5,830	4,314	81	10,225	63	16

◆小学校 (15校)

校名	校地面積 (㎡)				建物面積 (㎡)				教室数	
	建物敷地	運動場	その他	合計	鉄筋	鉄骨	木造	合計	普通教室	特別教室
	屋内運動場の構造と面積 (㎡)				プール (m×m, 補は補助プール)					
	所在地				地図					
総社小学校	9,788	6,790	1,550	18,128	8,677				30	24
	鉄骨 1,022				25 × 15 補 11 × 9					
	総社市総社三丁目 13 番 1 号				[MAP ● P30 ⑳]					
総社中央小学校	5,678	14,282		19,960	3,784	81		3,865	15	12
	鉄骨 800				25 × 14 補 10 × 5					
	総社市門田 959 番地				[MAP ● P30 ㉑]					
総社北小学校	10,378	13,113		23,491	4,127	100		4,227	9	14
	鉄筋コンクリート 882				25 × 12 補 25 × 5					
	総社市泉 2 番地 2				[MAP ● P30 ㉒]					
常盤小学校	7,582	10,151	3,750	21,483	5,456	565		6,021	29	17
	鉄骨 801				25 × 13 補 10 × 8					
	総社市駅南一丁目 13 番地 13				[MAP ● P30 ㉓]					
総社東小学校	10,100	10,785		20,885	2,882	520		3,402	15	9
	鉄骨 621				25 × 13					
	総社市南溝手 480 番地				[MAP ● P30 ㉔]					
阿曾小学校	5,349	6,733		12,082	2,437	75		2,512	7	10
	鉄骨 901				25 × 13 補 10 × 8					
	総社市西阿曾 207 番 1				[MAP ● P30 ㉕]					
池田小学校	5,476	3,194	1,233	9,903	1,780	174		1,954	3	12
	鉄骨 930				25 × 9 補 8 × 4					
	総社市見延 699 番地				[MAP ● P30 ㉖]					
秦小学校	3,534	5,398		8,932	1,833	65		1,898	8	7
	鉄骨 558				25 × 11 補 10 × 5					
	総社市秦 2815 番地 2				[MAP ● P30 ㉗]					
神在小学校	4,051	5,732		9,783	2,552	32		2,584	8	9
	鉄骨 585				25 × 12 補 10 × 5					
	総社市富原 422 番地				[MAP ● P30 ㉘]					

次ページへつづく→

校名	校地面積 (㎡)				建物面積 (㎡)				教室数	
	建物敷地	運動場	その他	合計	鉄筋	鉄骨	木造	合計	普通教室	特別教室
	屋内運動場の構造と面積 (㎡)				プール (m×m, 補は補助プール)					
	所在地				地図					
総社西小学校	5,210	10,074	572	15,856	3,322	52		3,374	9	15
	鉄骨 699				25 × 12 補 10 × 6					
	総社市久代 4386 番地 2				[MAP ● P30 ㉙]					
新本小学校	3,260	5,526	368	9,154	1,996	27	23	2,046	7	6
	鉄骨 689				25 × 11 補 12.5 × 4					
	総社市新本 7288 番地				[MAP ● P30 ㉚]					
昭和小学校	5,222	6,476		11,698	2,574	107		2,681	8	8
	鉄骨 907				25 × 13 補 8.7 × 8.7					
	総社市美袋 207 番地				[MAP ● P30 ㉛]					
維新小学校	4,000	6,641		10,641	2,097	7		2,104	3	10
	鉄骨 873				25 × 7 補 6 × 4					
	総社市原 2229 番地 1				[MAP ● P30 ㉜]					
山手小学校	9,378	10,225	4,235	23,838	2,969	452	121	3,542	17	9
	鉄骨 895				25 × 11 補 15 × 5					
	総社市岡谷 607 番地 2				[MAP ● P30 ㉝]					
清音小学校	9,790	7,818		17,608	3,250	250	237	3,737	16	8
	鉄骨 1,303				25 × 15 補 12 × 10					
	総社市清音軽部 666 番地 1				[MAP ● P30 ㉞]					
合計	98,796	122,938	11,708	233,442	41,059	11,184	381	52,624	184	170

◆中学校 (4校)

校名	校地面積 (㎡)				建物面積 (㎡)				教室数	
	建物敷地	運動場	その他	合計	鉄筋	鉄骨	木造	合計	普通教室	特別教室
	屋内運動場の構造と面積 (㎡)				プール (m×m)					
	所在地				地図					
総社東中学校	11,039	11,012	4,043	26,094	5,819	763		6,582	29	27
	鉄筋コンクリート 1,627				25 × 15 補 10 × 5					
	総社市井手 565 番地				[MAP ● P30 ㉟]					
総社西中学校	8,980	13,059		22,039	7,269	62		7,331	28	21
	鉄筋コンクリート 1,294				25 × 15 補 10 × 5					
	総社市駅前一丁目 10 番 1 号				[MAP ● P30 ㊱]					
総社中学校	9,529	12,370		21,899	5,147	60		5,207	8	20
	鉄筋コンクリート 1,495				25 × 15 補 10 × 5					
	総社市秦 540 番地				[MAP ● P30 ㊲]					
昭和中学校	3,775	9,807		13,582	2,162	384		2,546	4	10
	鉄筋コンクリート 1,253				25 × 15 補 10 × 5					
	総社市美袋 1636 番地				[MAP ● P30 ㊳]					
合計	33,323	46,248	4,043	83,614	20,397	1,269		21,666	69	78

2 調理場



◆児童発達支援センター

園名	園面積 (㎡)				建物面積 (㎡)			教室数		
	建物敷地	園庭	その他	合計	鉄筋	鉄骨	木造	合計	保育室	遊戯室
総社 はばたき園	838	900	2,436	4,174		838		838	5	1
	所在地 総社市小寺 365 番地				[MAP ● P30 ㉞]					
合計	838	900	2,436	4,174		838		838	5	1

◆放課後児童クラブ

小学校区	運営委員会名		建物面積(㎡)	開設年月日	
総社小学校	総社ひまわり児童クラブ	校外	プレハブ	200.65	H12.4.1
総社中央小学校	マザー・ブース浅尾児童クラブ	校内	プレハブ	112.00	H16.2.1
総社中央小学校	マザー・ブース浅尾児童クラブ	校内	プレハブ	80.86	H30.4.1
総社北小学校	総社北ゆうあい児童クラブ	校内	教室	67.05	H16.6.1
総社北小学校	総社北ゆうあい児童クラブ	校内	教室	67.00	H31.4.1
常盤小学校	ときわたんぼぼ児童クラブ	校内	プレハブ	115.24	H10.9.1
常盤小学校	ときわたんぼぼ児童クラブ	校内	プレハブ	89.48	H22.4.1
常盤小学校	ときわたんぼぼ児童クラブ	校内	プレハブ	81.54	H29.4.1
総社東小学校	総社東キッズクラブ	校内	プレハブ	115.24	H18.4.1
阿曾小学校	阿曾鬼の城児童クラブ	校内	プレハブ	67.48	H20.4.1
秦小学校	秦正木山児童クラブ	校内	プレハブ	67.48	H21.10.1
神在小学校	神在ちしゃの木児童クラブ	校内	プレハブ	91.61	H19.4.1
総社西小学校	総社西いろは児童クラブ	校内	教室	65.70	H18.7.1
新本小学校	新本赤米の郷児童クラブ	校内	教室	35.00	H27.7.1
昭和小学校 維新小学校	放課後児童クラブおひさま	校外	旧昭和児童館	105.30	H17.4.1
山手小学校	やまっこ児童クラブ	校内	専用教室	168.48	H12.4.1
山手小学校	やまっこ児童クラブ	校内	専用教室	29.70	H29.4.1 (R1.10 移転)
清音小学校	きよね放課後児童クラブランドセル	校外	清音公民館別館	81.62	H14.4.1
合計				1,641.43	


◆調理場

総社市地食べ学校給食センターえがお	
外観	
所在地	総社市富原 208 番地 2 [MAP ● P30 ㉞]
建物面積・構造	調理室棟 鉄骨造 地上 2 階建 3,088.55 ㎡
車庫	鉄骨造 平屋 135.49 ㎡
その他	廃水処理施設 鉄筋コンクリート造 平屋 51.80 ㎡
処理能力	8000 食
対象校	小学校 15 校, 中学校 4 校
給食費 (1 食あたり)	小学校 260 円, 中学校 300 円
委託業務	配送 [配送車 6 台]
職員	所長 1 人, 栄養教諭 (県費) 3 人, 調理員 8 人, 調理員 (再任用) 1 人 調理員 (会計年度任用職員 (短時間含む)) 4 2 人 事務 (会計年度任用職員) 1 人
しゅん工	令和元年 7 月 3 1 日

3 社会教育施設



◆公民館・分館（6 公民館，21 分館）

施設名	所在地	構造	延面積 (㎡)	建築年
中央公民館				
	総社市中央三丁目 1-102 [MAP ● P30 ④]	鉄筋コンクリート造 2 階	1,638.12	昭和 48 年
総社分館	総社市総社二丁目 18-18	木造平屋	366.61	昭和 63 年
総社北分館	総社市小寺 1281-1	木造平屋	225.70	平成 2 年
浅尾分館	総社市門田 956-1	木造平屋	233.00	平成 3 年
常盤分館	総社市三輪 821	鉄筋コンクリート造 2 階	413.40	昭和 56 年
池田分館	総社市見延 638	鉄筋コンクリート造 2 階	337.25	昭和 52 年
常盤第 2 分館	総社市真壁 1023	鉄骨造平屋	573.42	平成 30 年

東公民館

総社市南溝手 477-7
[MAP ● P30 ④]

鉄筋コンクリート造 2 階 419.12 昭和 52 年

※約 5,000 ㎡のグラウンドあり

三須分館	総社市上林 303-1	鉄骨造平屋	301.94	昭和 62 年
服部分館	総社市南溝手 265-13	鉄骨造平屋	300.58	昭和 61 年
阿曾分館	総社市西阿曾 188-1	鉄骨造平屋	444.49	平成 22 年

西公民館

総社市秦 350
[MAP ● P30 ③]

鉄筋コンクリート造 2 階 623.06 昭和 51 年

秦分館	総社市秦 3465-1	鉄骨造平屋	213.17	昭和 58 年
神在分館	総社市富原 903-1	鉄骨造平屋	225.58	昭和 58 年
久代分館	総社市久代 4482-1	鉄骨造平屋	496.16	平成 27 年
山田分館	総社市山田 203-2	鉄骨造平屋	337.31	昭和 57 年
新本分館	総社市新本 7743	鉄骨造平屋	351.17	昭和 59 年

施設名	所在地	構造	延面積 (㎡)	建築年
昭和公民館				
	総社市美袋 1915-1 [MAP ● P30 ④]	鉄骨造 3 階	1,087.38	平成 28 年
日美分館 (昭和公民館 1 階の一部)	総社市美袋 1915-1	鉄骨造 3 階	1,087.38 内 20.91	平成 28 年
水内分館	総社市原 2167-1	鉄筋コンクリート造平屋	200.00	昭和 54 年
下倉分館	総社市下倉 1338-3	鉄骨造平屋	171.92	平成元年
富山分館 ※空調に地熱を活用	総社市種井 1856-1	木造平屋	147.40	平成 14 年

山手公民館

総社市岡谷 151-1
[MAP ● P30 ⑤]

鉄筋コンクリート造 3 階 2,265.04 平成 4 年

※最大 350 人収容の
ホールあり

西郡分館	総社市西郡 857-1	鉄骨造平屋	223.44	昭和 61 年
岡谷分館	総社市岡谷 718-4	木造平屋	243.20	平成 18 年
宿分館	総社市宿 1272-1	鉄骨造平屋	194.08	昭和 54 年

清音公民館

総社市清音軽部 1135
[MAP ● P30 ⑥]


鉄筋コンクリート造 3 階 1,743.41 昭和 59 年

※別館（鉄筋コンクリート造
2 階，537.15 ㎡，昭和 57 年建）
を含む，増築部分鉄骨造 3 階

※構造・建築年については主たる建物のものを示す
※延面積には，自転車置場や倉庫等の面積を含む



◆図書館

図書館	
外観	
所在地	総社市中央三丁目 10-113 [MAP ● P30 ④7]
敷地面積	3,835.48 m ²
建物面積・構造	1,987.34 (鉄筋コンクリート造3階) エレベーターあり 1階 986.77 m ² 2階 627.68 m ² 3階 372.89 m ²
しゅん工	昭和 57 年 3 月 25 日
諸施設	・視聴覚ライブラリー 1階…一般開架室, 参考図書・郷土資料コーナー, 雑誌コーナー 読書室, 書庫, 自動車文庫の書庫と車庫 2階…こども室, えほんのもり, 多目的室, 赤ちゃんの駅, 事務室 3階…展示ホール, 3階書庫

◆教育集会所

	中原会館	長良文化センター
外観		
所在地	総社市中原 1005-6 [MAP ● P30 ④8]	総社市長良 336 [MAP ● P30 ④9]
敷地面積	1,741.89 m ²	923.00 m ²
建物面積・構造	257.66 m ² (鉄骨造2階)	266.24 m ² (鉄骨造2階)
しゅん工	昭和 53 年 3 月 25 日	昭和 54 年 3 月 31 日
諸施設	グラウンド	


※建物面積については主たる建物のみ

◆きよね夢てらす

きよね夢てらす	
外観	
所在地	総社市清音軽部 666-6 [MAP ● P30 ⑤0]
敷地面積	2,389.00 m ²
建物面積・構造	783.76 m ² (木造2階)
しゅん工	平成 15 年 5 月 31 日

※きよね夢てらす指定管理者=特定非営利活動法人きよね夢てらす

◆水辺の楽校

	そうじゃ水辺の楽校	きよね水辺の楽校
外観		
所在地	総社市富原・下原地内 [高梁川右岸側河川敷] [MAP ● P30 ⑤1]	総社市清音上中島地内 [高梁川左岸側河川敷] [MAP ● P30 ⑤2]
敷地面積	35ha (占有面積)	6.5ha (占有面積)
建物面積・構造		
研修管理棟	59.62 m ² (軽量鉄骨造2階)	
便所	3.45 m ² (簡易建物平屋)	2.67 m ² (簡易建物平屋)
しゅん工	平成 15 年 3 月 31 日	平成 11 年 6 月 20 日
諸施設	<ul style="list-style-type: none"> ・ワンド カヌーデッキや木橋がある入り江のような形状をしている ・カヌー水路 カヌーを楽しめる幅6~10m長さ約350mの水路 ・遊水路 長さ約150mの水深の浅い水路 ・芝生広場 約0.8haの広さをもつステージ付のものと、遊水路に隣接するものの2か所ある ・散策道 全長約5kmの道 ・研修管理棟 事務室やカヌー保管庫がある 	<ul style="list-style-type: none"> ・せせらぎ水路 約100mのせせらぎ ・芝生広場 せせらぎ水路に隣接する場所に広がる

※水辺の楽校指定管理者=サポートそうじゃ水辺の楽校

