

社会資本総合整備計画 防災・安全交付金

令和03年02月26日

計画の名称	15 晴れの国おかやま生き生きプランによる安全・安心な通学路確保の推進（防災・安全）												
計画の期間	平成30年度～令和04年度（5年間）										重点配分対象の該当	○	
交付対象	岡山県, 総社市, 津山市, 勝央町, 早島町, 矢掛町, 赤磐市, 美咲町, 備前市, 倉敷市												
計画の目標	・通学路交通安全プログラムによる合同点検において対策が必要とされた箇所について、歩道整備・交差点改良等による交通事故防止対策を実施し、通学路の安全性の向上を図ることで、健やかに暮らせる地域の創造を図る。												
全体事業費（百万円）	合計（A+B+C+D）	32,293	A	32,293	B	0	C	0	D	0	効果促進事業費の割合C／（A+B+C+D）	0	%

番号	計画の成果目標（定量的指標）			
	定量的指標の定義及び算定式	定量的指標の現況値及び目標値		
		当初現況値 (H30当初)	中間目標値 (R2末)	最終目標値 (R4末)
1	・通学路の合同点検において、道路管理者が行う歩道整備等の要対策箇所の対策済率を概ね50%に向上させる。 対策済率=対策が完了した箇所数/要対策箇所×100	15%	30%	50%
2	・歩道整備等により歩行者・自転車の死傷事故件数を概ね40%減少させる。 死傷事故減少率=（整備前死傷事故件数-整備後死傷事故件数）（整備前死傷事故件数）×100 ※死傷事故件数は岡山市分を除く	0%減少	20%減少	40%減少

備考等	個別施設計画を含む	-	国土強靱化を含む	-	定住自立圏を含む	-	連携中枢都市圏を含む	-	流域水循環計画を含む	-	地域再生計画を含む	-
-----	-----------	---	----------	---	----------	---	------------	---	------------	---	-----------	---

A 基幹事業

基幹事業（大）	番号	事業種別	地域種別	交付対象	直接間接	事業者	種別1	種別2	要素となる事業名 (事業箇所)	事業内容 (延長・面積等)	市区町村名/ 港湾・地区名	事業実施期間（年度）					全体事業費 (百万円)	費用 便益比	個別施設計画 策定状況
												H30	H31	R02	R03	R04			
一体的に実施することにより期待される効果																			
備考																			
道路事業	A01-001	道路	一般	岡山県	直接	岡山県	都道府 県道	交安	(主)笠岡美星線 笠岡市 小平井～吉田	自歩道整備 L=1.8km	笠岡市	■	■	■	■		55	—	
	A01-002	道路	一般	岡山県	直接	岡山県	都道府 県道	交安	(一)寄島笠岡線 笠岡市 西大島～大島中	歩道整備 L=1.3km	笠岡市	■	■	■	■	■	167	—	
	A01-003	道路	一般	岡山県	直接	岡山県	都道府 県道	交安	(主)津山柵原線 津山市 横山	歩道整備 L=0.5km	津山市	■	■	■	■	■	323	—	
	A01-004	道路	一般	岡山県	直接	岡山県	都道府 県道	交安	(主)新見勝山線 新見市 大佐小南～小阪部	歩道整備 L=1.0km	新見市	■	■	■	■	■	266	—	
	A01-005	道路	一般	岡山県	直接	岡山県	国道	交安	(国)486号 矢掛町江良～ 本堀	歩道整備 L=1.3km	矢掛町	■	■	■	■		420	—	
	A01-006	道路	一般	岡山県	直接	岡山県	都道府 県道	交安	(主)智頭勝田線 余野～ 真加部	歩道整備 L=0.6km	美作市	■					62	—	

A 基幹事業

基幹事業（大）	番号	事業種別	地域種別	交付対象	直接間接	事業者	種別1	種別2	要素となる事業名 (事業箇所)	事業内容 (延長・面積等)	市区町村名/ 港湾・地区名	事業実施期間（年度）					全体事業費 (百万円)	費用 便益比	個別施設計画 策定状況
												H30	H31	R02	R03	R04			
一体的に実施することにより期待される効果																			
備考																			
道路事業	A01-007	道路	一般	岡山県	直接	岡山県	都道府 県道	交安	(主)佐伯長船線 和気町 父井原	歩道整備 L=0.1km	和気町	■	■	■	■		85	—	
	A01-008	道路	一般	岡山県	直接	岡山県	都道府 県道	交安	(一)総社足守線 総社市 黒尾～西阿曾	歩道整備 L=2.1km	総社市	■	■	■	■	■	500	—	
	A01-009	道路	一般	岡山県	直接	岡山県	都道府 県道	交安	(一)小原船頭線 津山市 大田～沼	自歩道整備 L=1.2km	津山市	■	■	■	■	■	452	—	
	A01-010	道路	一般	岡山県	直接	岡山県	国道	交安	(国)181号 真庭市久世	交差点改良 N=1箇所	真庭市	■	■	■	■	■	165	—	
	A01-011	道路	一般	岡山県	直接	岡山県	都道府 県道	交安	(主)倉敷玉野線 倉敷市 粒江	歩道整備 L=0.9km	倉敷市	■	■	■	■	■	135	—	
	A01-012	道路	一般	岡山県	直接	岡山県	国道	交安	(国)429号 美作市太田	歩道整備 L=0.2km	美作市	■					33	—	
	A01-013	道路	一般	岡山県	直接	岡山県	都道府 県道	交安	(主)笠岡井原線 笠岡市 東大戸	歩道整備 L=0.5km	笠岡市	■	■	■	■		115	—	

A 基幹事業

基幹事業（大）	番号	事業種別	地域種別	交付対象	直接間接	事業者	種別1	種別2	要素となる事業名 (事業箇所)	事業内容 (延長・面積等)	市区町村名/ 港湾・地区名	事業実施期間（年度）					全体事業費 (百万円)	費用 便益比	個別施設計画 策定状況
												H30	H31	R02	R03	R04			
一体的に実施することにより期待される効果																			
備考																			
道路事業	A01-014	道路	一般	岡山県	直接	岡山県	都道府 県道	交安	(一)金屋国分寺線 津山 市国分寺	自歩道整備 L=0.6km	津山市	■	■	■	■	■	450	—	
	A01-015	道路	一般	岡山県	直接	岡山県	都道府 県道	交安	(主)勝央勝北線 勝央町 植月北	歩道整備 L=1.4km	勝央町	■	■	■	■	■	200	—	
	A01-016	道路	一般	岡山県	直接	岡山県	国道	交安	(国)482号 真庭市蒜山上 長田	自歩道整備 L=0.5km	真庭市	■	■	■	■	■	310	—	
	A01-017	道路	一般	岡山県	直接	岡山県	都道府 県道	交安	(主)新見川上線 新見市 哲多町老栄～矢戸	歩道整備 L=1.2km	新見市	■	■	■	■	■	399	—	
	A01-018	道路	一般	岡山県	直接	岡山県	都道府 県道	交安	(一)久米中央線 美咲町 打穴中	自歩道整備 L=0.4km	美咲町	■	■	■	■	■	240	—	
	A01-019	道路	一般	岡山県	直接	岡山県	都道府 県道	交安	(一)上横野兼田線 津山 市上横野～下横野	歩道整備 L=0.4km	津山市	■	■	■	■		95	—	
	A01-020	道路	一般	岡山県	直接	岡山県	国道	交安	(国)250号 備前市穂浪	自歩道整備 L=0.3km	備前市	■	■	■	■		50	—	

A 基幹事業

基幹事業（大）	番号	事業種別	地域種別	交付対象	直接間接	事業者	種別1	種別2	要素となる事業名 (事業箇所)	事業内容 (延長・面積等)	市区町村名/ 港湾・地区名	事業実施期間（年度）					全体事業費 (百万円)	費用 便益比	個別施設計画 策定状況
												H30	H31	R02	R03	R04			
一体的に実施することにより期待される効果																			
備考																			
道路事業	A01-021	道路	一般	岡山県	直接	岡山県	都道府 県道	交安	(一)三浦勝北線 津山市 大岩～市場	歩道整備 L=0.5km	津山市	■	■	■	■		125		—
	A01-022	道路	一般	岡山県	直接	岡山県	国道	交安	(国)486号 井原市神代町 ～矢掛町小田	歩道整備 L=0.4km	井原市、矢掛町	■	■	■	■	■	130		—
	A01-023	道路	一般	岡山県	直接	岡山県	都道府 県道	交安	(主)笠岡井原線 井原市 岩倉町	歩道整備 L=0.2km	井原市	■	■	■	■	■	57		—
	A01-024	道路	一般	岡山県	直接	岡山県	国道	交安	(国)313号 高梁市川上町 地頭	歩道整備 L=0.5km	高梁市	■	■	■	■		160		—
	A01-025	道路	一般	岡山県	直接	岡山県	都道府 県道	交安	(一)余野上久米線 津山 市宮部下	歩道整備 L=0.8km	津山市	■	■	■	■	■	79		—
	A01-026	道路	一般	岡山県	直接	岡山県	国道	交安	(国)179号 美作市竹田	歩道整備 L=0.5km	美作市	■	■	■	■		125		—
	A01-027	道路	一般	岡山県	直接	岡山県	国道	改築	(国)429号 粟井バイパス	バイパス(通学路歩道設置) L=0.8km	美作市	■	■				292		—

A 基幹事業

基幹事業（大）	番号	事業種別	地域種別	交付対象	直接間接	事業者	種別1	種別2	要素となる事業名 (事業箇所)	事業内容 (延長・面積等)	市区町村名/ 港湾・地区名	事業実施期間（年度）					全体事業費 (百万円)	費用 便益比	個別施設計画 策定状況
												H30	H31	R02	R03	R04			
一体的に実施することにより期待される効果																			
備考																			
道路事業	A01-028	道路	一般	岡山県	直接	岡山県	国道	改築	(国)313号 下方拡幅	現道拡幅(通学路歩道設置) L=1.1km	真庭市	■	■				304	—	
	P24へ移行(R2～)																		
	A01-029	道路	一般	岡山県	直接	岡山県	国道	改築	(国)313号 山田拡幅	現道拡幅(通学路歩道設置) L=0.4km	真庭市	■	■				772	—	
	P24へ移行(R2～)																		
	A01-030	道路	一般	岡山県	直接	岡山県	都道府 県道	改築	(一)加須山中帯江線 倉敷市加須山～亀山	バイパス(通学路歩道設置) L=1.6km	倉敷市	■	■	■	■		550	—	
	P24へ移行(R2～)																		
	A01-031	道路	一般	総社市	直接	総社市	市町村 道	交安	(1)中央井手本線	歩道整備 L=1.4km	総社市	■	■	■	■	■	214	—	
	P24へ移行(R2～)																		
	A01-032	道路	一般	総社市	直接	総社市	市町村 道	交安	(他)真壁支線3156号道	歩道整備 L=0.3km	総社市	■					41	—	
	P24へ移行(R2～)																		
	A01-033	道路	一般	岡山県	直接	岡山県	都道府 県道	改築	(一)園井里庄線 里庄町浜中	バイパス(通学路歩道設置) L=0.7km	里庄町	■	■	■			1,800	—	
	補助へ移行(R3～)																		

A 基幹事業

基幹事業（大）	番号	事業種別	地域種別	交付対象	直接間接	事業者	種別1	種別2	要素となる事業名 (事業箇所)	事業内容 (延長・面積等)	市区町村名/ 港湾・地区名	事業実施期間（年度）					全体事業費 (百万円)	費用 便益比	個別施設計画 策定状況
												H30	H31	R02	R03	R04			
一体的に実施することにより期待される効果																			
備考																			
道路事業	A01-034	道路	一般	岡山県	直接	岡山県	都道府 県道	改築	(一)馬橋平福線 美作市 平福	現道拡幅(通学路歩道設置) L=0.3km	美作市	■					128	—	
	A01-035	道路	一般	岡山県	直接	岡山県	国道	交安	(国)374号 和気町衣笠	自歩道整備 L=0.4km	和気町	■	■	■	■	■	83	—	
	A01-036	道路	一般	岡山県	直接	岡山県	都道府 県道	交安	(主)北房井倉哲西線 新 見市土橋	歩道整備 L=0.3km	新見市	■					40	—	
	A01-037	道路	一般	岡山県	直接	岡山県	国道	交安	(国)429号 美作市古町	歩道整備 L=0.4km	美作市	■	■	■	■		98	—	
	A01-038	道路	一般	岡山県	直接	岡山県	都道府 県道	交安	(一)新賀小坂東線 笠岡 市関戸～尾坂	歩道整備 L=1.5km	笠岡市	■	■	■	■	■	95	—	
	A01-039	道路	一般	岡山県	直接	岡山県	都道府 県道	交安	(一)下御領井原線 大江 町	歩道整備 L=0.5km	井原市	■	■	■	■	■	95	—	
	A01-040	道路	一般	岡山県	直接	岡山県	都道府 県道	交安	(一)馬形美作線 美作市 櫛原下	歩道整備 L=0.4km	美作市	■	■	■	■	■	95	—	

A 基幹事業																			
基幹事業（大）	番号	事業種別	地域種別	交付対象	直接間接	事業者	種別1	種別2	要素となる事業名 (事業箇所)	事業内容 (延長・面積等)	市区町村名/ 港湾・地区名	事業実施期間（年度）					全体事業費 (百万円)	費用 便益比	個別施設計画 策定状況
												H30	H31	R02	R03	R04			
一体的に実施することにより期待される効果																			
備考																			
道路事業	A01-041	道路	一般	岡山県	直接	岡山県	都道府 県道	交安	(一)石生奈義線 勝央町 河原	歩道整備 L=0.4km	勝央町	■	■	■	■	■	90		-
	A01-042	道路	一般	岡山県	直接	岡山県	国道	交安	(国)429号 津山市戸脇～ 美咲町錦織	歩道整備 L=0.8km	津山市			■	■	■	70		-
	A01-043	道路	一般	岡山県	直接	岡山県	国道	交安	(国)179号 美作市中尾～ 勝央町黒土	自歩道整備 L=0.6km	美作市			■	■	■	300		-
	A01-044	道路	一般	岡山県	直接	岡山県	国道	交安	(国)373号 美作市古町	歩道整備 L=0.3km	美作市	■	■	■	■	■	85		-
	A01-045	道路	一般	岡山県	直接	岡山県	都道府 県道	交安	(一)福里八日市 長船町 服部	歩道整備 L=0.1km	瀬戸内市		■	■	■	■	90		-
	A01-046	道路	一般	岡山県	直接	岡山県	都道府 県道	交安	(主)井原福山港線 井原 市大江町～下稲木町	歩道整備 L=0.3km	井原市	■	■	■			98		-
	A01-047	道路	一般	岡山県	直接	岡山県	都道府 県道	交安	(一)美袋井原線 井原市 西江原	歩道整備 L=0.3km	井原市			■	■	■	240		-

A 基幹事業

基幹事業（大）	番号	事業種別	地域種別	交付対象	直接間接	事業者	種別1	種別2	要素となる事業名 (事業箇所)	事業内容 (延長・面積等)	市区町村名/ 港湾・地区名	事業実施期間（年度）					全体事業費 (百万円)	費用 便益比	個別施設計画 策定状況
												H30	H31	R02	R03	R04			
一体的に実施することにより期待される効果																			
備考																			
道路事業	A01-048	道路	一般	岡山県	直接	岡山県	都道府 県道	交安	(一)大篠津山停車場線 津山市林田	歩道整備 L=0.2km	津山市			■	■	■	110		—
	A01-049	道路	一般	津山市	直接	津山市	市町村 道	交安	(他)福岡43号線	歩道整備 L=0.9km	津山市	■	■	■	■	■	640		—
	A01-050	道路	一般	津山市	直接	津山市	市町村 道	交安	(1)勝部川崎線	歩道整備 L=0.8km	津山市	■	■	■	■	■	260		—
	A01-051	道路	一般	津山市	直接	津山市	市町村 道	交安	(他)院庄59号線	視距改良 L=0.1km	津山市	■	■	■	■		70		—
	A01-052	道路	一般	津山市	直接	津山市	市町村 道	交安	(他)西苫田144号線	歩道整備 L=0.04km	津山市	■					21		—
	A01-053	道路	一般	勝央町	直接	勝央町	市町村 道	交安	(1)田井線	歩道整備 L=0.7km	勝央町	■	■				24		—

A 基幹事業

基幹事業（大）	番号	事業種別	地域種別	交付対象	直接間接	事業者	種別1	種別2	要素となる事業名 (事業箇所)	事業内容 (延長・面積等)	市区町村名/ 港湾・地区名	事業実施期間（年度）					全体事業費 (百万円)	費用 便益比	個別施設計画 策定状況
												H30	H31	R02	R03	R04			
一体的に実施することにより期待される効果																			
備考																			
道路事業	A01-054	道路	一般	早島町	直接	早島町	市町村道	交安	(他)189号線	通学路対策 L=0.3km	早島町	■	■	■	■	■	31	—	
	A01-055	道路	一般	早島町	直接	早島町	市町村道	交安	(2)16号線	歩道整備 L=0.05km	早島町					■	6	—	
	A01-056	道路	一般	矢掛町	直接	矢掛町	市町村道	交安	(1)東川面本堀線	歩道整備 L=1.2km	矢掛町	■					32	—	
	A01-057	道路	一般	矢掛町	直接	矢掛町	市町村道	交安	(他)土井行部線	歩道整備 L=0.4km	矢掛町	■	■	■	■		82	—	
	A01-058	道路	一般	岡山県	直接	岡山県	国道	交安	(国)179号 美作市川北	交差点改良 N=1箇所	美作市		■	■	■	■	400	—	
	A01-059	道路	一般	岡山県	直接	岡山県	国道	交安	(国)313号 真庭市落合垂水	自歩道整備 L=0.1km	真庭市		■	■			60	—	
A01-060	道路	一般	岡山県	直接	岡山県	都道府県道	交安	(主)美作奈義線 奈義町 広岡	歩道整備 L=0.8km	奈義町		■	■	■	■	85	—		

A 基幹事業

基幹事業（大）	番号	事業種別	地域種別	交付対象	直接間接	事業者	種別1	種別2	要素となる事業名 (事業箇所)	事業内容 (延長・面積等)	市区町村名/ 港湾・地区名	事業実施期間（年度）					全体事業費 (百万円)	費用 便益比	個別施設計画 策定状況
												H30	H31	R02	R03	R04			
一体的に実施することにより期待される効果																			
備考																			
道路事業	A01-061	道路	一般	岡山県	直接	岡山県	都道府 県道	改築	(主)上高末総社線 総社 市新本	現道拡幅(通学路歩道設置) L=1.8km	総社市		■	■	■	■	544	—	
	P24へ移行(R2～)																		
	A01-062	道路	一般	岡山県	直接	岡山県	都道府 県道	改築	(一)総社足守線 総社市 総社～黒尾	バイパス(通学路歩道整備) L=0.4km	総社市		■	■	■	■	230	—	
	P24へ移行(R2～)																		
	A01-063	道路	一般	岡山県	直接	岡山県	都道府 県道	改築	(主)高梁御津線 吉備中 央町黒土～田土	現道拡幅(通学路歩道設置) L=1.2km	吉備中央町		■				440	—	
	P24へ移行(R2～)																		
	A01-064	道路	一般	岡山県	直接	岡山県	国道	修繕	(国)181号 真庭市江川～ 新庄村	落石対策 L=4.0km	真庭市・新庄村		■				450	—	
	P25へ移行(R2～)																		
	A01-065	道路	一般	岡山県	直接	岡山県	国道	修繕	(国)180号 新見市法曾～ 千屋実	落石対策 L=6.9km	新見市		■				571	—	
	P25へ移行(R2～)																		
	A01-066	道路	一般	岡山県	直接	岡山県	国道	修繕	(国)313号 真庭市見尾～ 横部	落石対策 L=1.6km	真庭市		■				566	—	
	P25へ移行(R2～)																		
P25へ移行(R2～)																			

A 基幹事業

基幹事業（大）	番号	事業種別	地域種別	交付対象	直接間接	事業者	種別1	種別2	要素となる事業名 (事業箇所)	事業内容 (延長・面積等)	市区町村名/ 港湾・地区名	事業実施期間（年度）					全体事業費 (百万円)	費用 便益比	個別施設計画 策定状況
												H30	H31	R02	R03	R04			
一体的に実施することにより期待される効果																			
備考																			
道路事業	A01-067	道路	一般	岡山県	直接	岡山県	国道	修繕	(国)180号 高梁市松山～ 高倉町飯部	落石対策 L=2.5km	高梁市		■				822	—	
		P25へ移行(R2～)																	
	A01-068	道路	一般	岡山県	直接	岡山県	国道	修繕	(国)313号 高梁市津川町 八川～有漢町有漢	落石対策 L=0.5km	高梁市		■				506	—	
		P25へ移行(R2～)																	
	A01-069	道路	一般	岡山県	直接	岡山県	国道	修繕	(国)429号 吉備中央町広 面～小森	落石対策 L=7.2km	吉備中央町		■				300	—	
		P25へ移行(R2～)																	
	A01-070	道路	一般	岡山県	直接	岡山県	国道	修繕	(国)429号 美咲町西塙和	落石対策 L=1.9km	美咲町		■				370	—	
		P25へ移行(R2～)																	
	A01-071	道路	一般	岡山県	直接	岡山県	国道	修繕	(国)373号 西粟倉村筏津	落石対策 L=0.4km	西粟倉村		■				223	—	
		P25へ移行(R2～)																	
	A01-072	道路	一般	岡山県	直接	岡山県	国道	修繕	(国)313号 井原市芳井町 宇戸川～芳井町花滝	落石対策 L=1.1km	井原市		■				455	—	
		P25へ移行(R2～)																	
	A01-073	道路	一般	岡山県	直接	岡山県	国道	修繕	(国)313号 高梁市落合町 福地～近似	落石対策 L=0.7km	高梁市		■				606	—	
		P25へ移行(R2～)																	

A 基幹事業

基幹事業 (大)	番号	事業種別	地域種別	交付対象	直接間接	事業者	種別1	種別2	要素となる事業名 (事業箇所)	事業内容 (延長・面積等)	市区町村名/ 港湾・地区名	事業実施期間 (年度)					全体事業費 (百万円)	費用 便益比	個別施設計画 策定状況
												H30	H31	R02	R03	R04			
一体的に実施することにより期待される効果																			
備考																			
道路事業	A01-074	道路	一般	岡山県	直接	岡山県	国道	修繕	(国)313号 高梁市川上町 三沢~成羽町星原	落石対策 L=3.6km	高梁市		■				600	—	
		P25へ移行(R2~)																	
	A01-075	道路	一般	岡山県	直接	岡山県	国道	修繕	(国)374号 備前市伊部~ 和気町矢田	落石対策 L=1.2km	備前市・和気町		■				450	—	
		P25へ移行(R2~)																	
	A01-076	道路	一般	岡山県	直接	岡山県	国道	修繕	(国)374号 美作市井口~ 湯郷	落石対策 L=2.0km	美作市		■				475	—	
		P25へ移行(R2~)																	
	A01-077	道路	一般	岡山県	直接	岡山県	都道府 県道	修繕	(主)新見川上線 高梁市 備中町平川~川上町領家	落石対策 L=3.1km	高梁市		■				1,240	—	
		P25へ移行(R2~)																	
	A01-078	道路	一般	岡山県	直接	岡山県	都道府 県道	修繕	(主)落合建部線 真庭市 向津矢~旦土	落石対策 L=0.2km	真庭市		■				221	—	
		P25へ移行(R2~)																	
	A01-079	道路	一般	岡山県	直接	岡山県	都道府 県道	修繕	(主)津山柵原線 美咲町 大戸下~飯岡	落石対策 L=0.8km	美咲町		■				566	—	
		P25へ移行(R2~)																	

A 基幹事業

基幹事業（大）	番号	事業種別	地域種別	交付対象	直接間接	事業者	種別1	種別2	要素となる事業名 (事業箇所)	事業内容 (延長・面積等)	市区町村名/ 港湾・地区名	事業実施期間（年度）					全体事業費 (百万円)	費用 便益比	個別施設計画 策定状況
												H30	H31	R02	R03	R04			
一体的に実施することにより期待される効果																			
備考																			
道路事業	A01-080	道路	一般	岡山県	直接	岡山県	都道府 県道	修繕	(主)作東大原線 美作市 豊野	落石対策 L=0.5km	美作市		■				150	—	
		P25へ移行(R2~)																	
	A01-081	道路	一般	岡山県	直接	岡山県	都道府 県道	修繕	(主)津山柵原線 津山市 金屋	落石対策 L=0.3km	津山市		■				122	—	
		P25へ移行(R2~)																	
	A01-082	道路	一般	津山市	直接	津山市	市町村 道	交安	(他)二宮70号線	歩道整備 L=0.06km	津山市		■	■	■	■	210	—	
		P25へ移行(R2~)																	
	A01-083	道路	一般	赤磐市	直接	赤磐市	市町村 道	交安	(1)鳥上中央線	歩道整備 L=0.7km	赤磐市		■	■	■	■	202	—	
		P25へ移行(R2~)																	
	A01-084	道路	一般	岡山県	直接	岡山県	国道	交安	(国)429号 美作市古町(2 工区)	歩道整備 L=0.4km	美作市		■	■	■	■	98	—	
		P25へ移行(R2~)																	
	A01-085	道路	一般	岡山県	直接	岡山県	国道	交安	(国)486号 井原市西江原 町	歩道整備 L=0.1km	井原市			■	■	■	60	—	
		P25へ移行(R2~)																	

A 基幹事業

基幹事業（大）	番号	事業種別	地域種別	交付対象	直接間接	事業者	種別1	種別2	要素となる事業名 (事業箇所)	事業内容 (延長・面積等)	市区町村名/ 港湾・地区名	事業実施期間（年度）					全体事業費 (百万円)	費用 便益比	個別施設計画 策定状況
												H30	H31	R02	R03	R04			
一体的に実施することにより期待される効果																			
備考																			
道路事業	A01-086	道路	一般	岡山県	直接	岡山県	都道府 県道	交安	(一)百谷寺元線 鏡野町 竹田	歩道整備 L=0.08km	鏡野町		■	■	■	■	98	—	
	A01-087	道路	一般	岡山県	直接	岡山県	国道	交安	(国)313号ほか	防護柵設置、路面標示等 一 式	県内全域(岡山 市を除く)		■	■	■	■	100	—	
	A01-088	道路	一般	岡山県	直接	岡山県	都道府 県道	交安	(主)津山柵原線ほか	防護柵設置、路面標示等 一 式	県内全域(岡山 市を除く)		■	■	■	■	200	—	
	A01-089	道路	一般	岡山県	直接	岡山県	都道府 県道	改築	(主)久米建部線(宮尾BP)	バイパス(通学路歩道設置) L=0.5km	津山市			■	■	■	761	—	
	P21から移行 (R2~)																		
	A01-090	道路	一般	津山市	直接	津山市	市町村 道	交安	(1)工門・市場線	歩道整備 L=0.7km	津山市			■	■	■	219	—	
	A01-091	道路	一般	美咲町	直接	美咲町	市町村 道	交安	(他)荒神中高下線	歩道整備 L=0.4km	美咲町			■	■	■	60	—	
	P22から移行 (R2~)																		

A 基幹事業

基幹事業（大）	番号	事業種別	地域種別	交付対象	直接間接	事業者	種別1	種別2	要素となる事業名 (事業箇所)	事業内容 (延長・面積等)	市区町村名/ 港湾・地区名	事業実施期間（年度）					全体事業費 (百万円)	費用 便益比	個別施設計画 策定状況
												H30	H31	R02	R03	R04			
一体的に実施することにより期待される効果																			
備考																			
道路事業	A01-092	道路	一般	備前市	直接	備前市	市町村	交安	(1)山田原蕃山線	歩道整備 L=0.1km	備前市			■	■	■	161	—	
	A01-093	道路	一般	備前市	直接	備前市	市町村	交安	(2)金比羅宮塩谷線	路面標示等 L=0.4km	備前市			■			1	—	
	A01-094	道路	一般	備前市	直接	備前市	市町村	交安	(1)伊部畠田線	路面標示等 L=1.2km	備前市			■	■		3	—	
	A01-095	道路	一般	岡山県	直接	岡山県	国道	交安	(国)313号 真庭市落合垂水～下市瀬	自歩道整備 L=0.7km	真庭市				■	■	650	—	
	A01-096	道路	一般	津山市	直接	津山市	市町村	交安	(他)中央180号線	歩道整備 L=0.13km	津山市				■	■	270	—	
	A01-097	道路	一般	津山市	直接	津山市	市町村	交安	(2)勝部線	歩道整備 L=0.7km	津山市				■	■	282	—	

A 基幹事業

基幹事業（大）	番号	事業種別	地域種別	交付対象	直接間接	事業者	種別1	種別2	要素となる事業名 (事業箇所)	事業内容 (延長・面積等)	市区町村名/ 港湾・地区名	事業実施期間（年度）					全体事業費 (百万円)	費用 便益比	個別施設計画 策定状況
												H30	H31	R02	R03	R04			
一体的に実施することにより期待される効果																			
備考																			
道路事業	A01-098	道路	一般	総社市	直接	総社市	市町村	交安	(1) 諸上常盤橋本線	歩道整備 L=0.1km	総社市			■	■		260	—	
	R3より街路事業をP15へ移行																		
	A01-099	道路	一般	赤磐市	直接	赤磐市	市町村	交安	(他) 沼田船廻線	歩道整備 L=0.05km	赤磐市			■	■	■	16	—	
	R3より街路事業をP15へ移行																		
	A01-100	街路	一般	岡山県	直接	岡山県	S街路	改築	(都) 早島大砂線	現道拡幅(通学路歩道設置) L=1.0km	早島町、倉敷市				■	■	475	—	
	R3より街路事業をP15へ移行																		
	A01-101	街路	一般	岡山県	直接	岡山県	S街路	改築	(都) 連島呼松線	現道拡幅(通学路歩道設置) L=1.2km	倉敷市				■	■	1,492	—	
	R3より街路事業をP15へ移行																		
	A01-102	街路	一般	倉敷市	直接	倉敷市	S街路	新設	(都) 新田上富井線	バイパス(通学路歩道設置) L=1.0km	倉敷市				■	■	593	—	
	R3より街路事業をP15へ移行																		
	A01-103	街路	一般	倉敷市	直接	倉敷市	S街路	新設	(都) 西阿知矢柄線	バイパス(通学路歩道設置) L=0.3km	倉敷市				■	■	60	—	
	R3より街路事業をP15へ移行																		
	R3より街路事業をP15へ移行																		

A 基幹事業																			
基幹事業（大）	番号	事業 種別	地域 種別	交付 対象	直接 間接	事業者	種別1	種別2	要素となる事業名 (事業箇所)	事業内容 (延長・面積等)	市区町村名/ 港湾・地区名	事業実施期間（年度）					全体事業費 (百万円)	費用 便益比	個別施設計画 策定状況
												H30	H31	R02	R03	R04			
		一体的に実施することにより期待される効果																	
		備考																	
道路事業	A01-104	街路	一般	倉敷市	直接	倉敷市	S街路	新設	(都) 矢柄西田線	バイパス(通学路歩道設置) L=1.0km	倉敷市				■	■	3,187		—
		R3より街路事業をP15へ移行																	
	A01-105	街路	一般	津山市	直接	津山市	S街路	改築	(都) 総社川崎線	現道拡幅(通学路歩道設置) L=0.5km	津山市				■	■	299		—
		R3より街路事業をP15へ移行																	
	A01-106	道路	一般	備前市	直接	備前市	市町村 道	交安	(他) 伊里250号線	歩道整備 L=0.1km	備前市				■	■	30		—
												小計						32,293	
											合計						32,293		

交付金の執行状況

(単位：百万円)

	H30	H31	R02		
配分額 (a)	1,155	1,403	433		
計画別流用増△減額 (b)	0	0	0		
交付額 (c=a+b)	1,155	1,403	433		
前年度からの繰越額 (d)	0	652	895		
支払済額 (e)	503	1,160	0		
翌年度繰越額 (f)	652	895	0		
うち未契約繰越額(g)	0	0	0		
不用額 (h = c+d- e- f)	0	0	1,328		
未契約繰越率+不用率 (i = (g+h)/(c+d)) %	0	0	100		
未契約繰越率+不用率が10%を超えている場合その理由					

事前評価チェックシート

計画の名称： 15 晴れの国おかやま生き生きプランによる安全・安心な通学路確保の推進（防災・安全）

事 前 評 価	チェック欄
I. 目標の妥当性 ①上位計画等との整合性	
I. 目標の妥当性 1) 上位計画との整合性が確保されている。	○
I. 目標の妥当性 ②地域の課題への対応	
I. 目標の妥当性 1) 地域の課題を踏まえた計画の目標が設定されている。	○
II. 計画の効果・効率性 ①目標と事業内容の整合性等	
II. 計画の効果・効率性 1) 目標と定量的指標の整合性が確保されている。	○
II. 計画の効果・効率性 2) 定量的指標と事業内容の整合性が確保されている。	○
II. 計画の効果・効率性 3) 定量的指標が分かりやすいものとなっている。	○
II. 計画の効果・効率性 4) 基幹事業と関連事業・効果促進事業の一体性が確保されている。	○
II. 計画の効果・効率性 ②事業の効果	
II. 計画の効果・効率性 1) 事業費・事業内容が適切に設定されている。	○
III. 計画の実現可能性 ①計画の具体性	
III. 計画の実現可能性 1) 事業費・事業内容が適切に設定されている。	○
III. 計画の実現可能性 ②円滑な事業執行の環境	
III. 計画の実現可能性 1) 熟度の高い箇所が選定されている。	○

事前評価

チェック欄

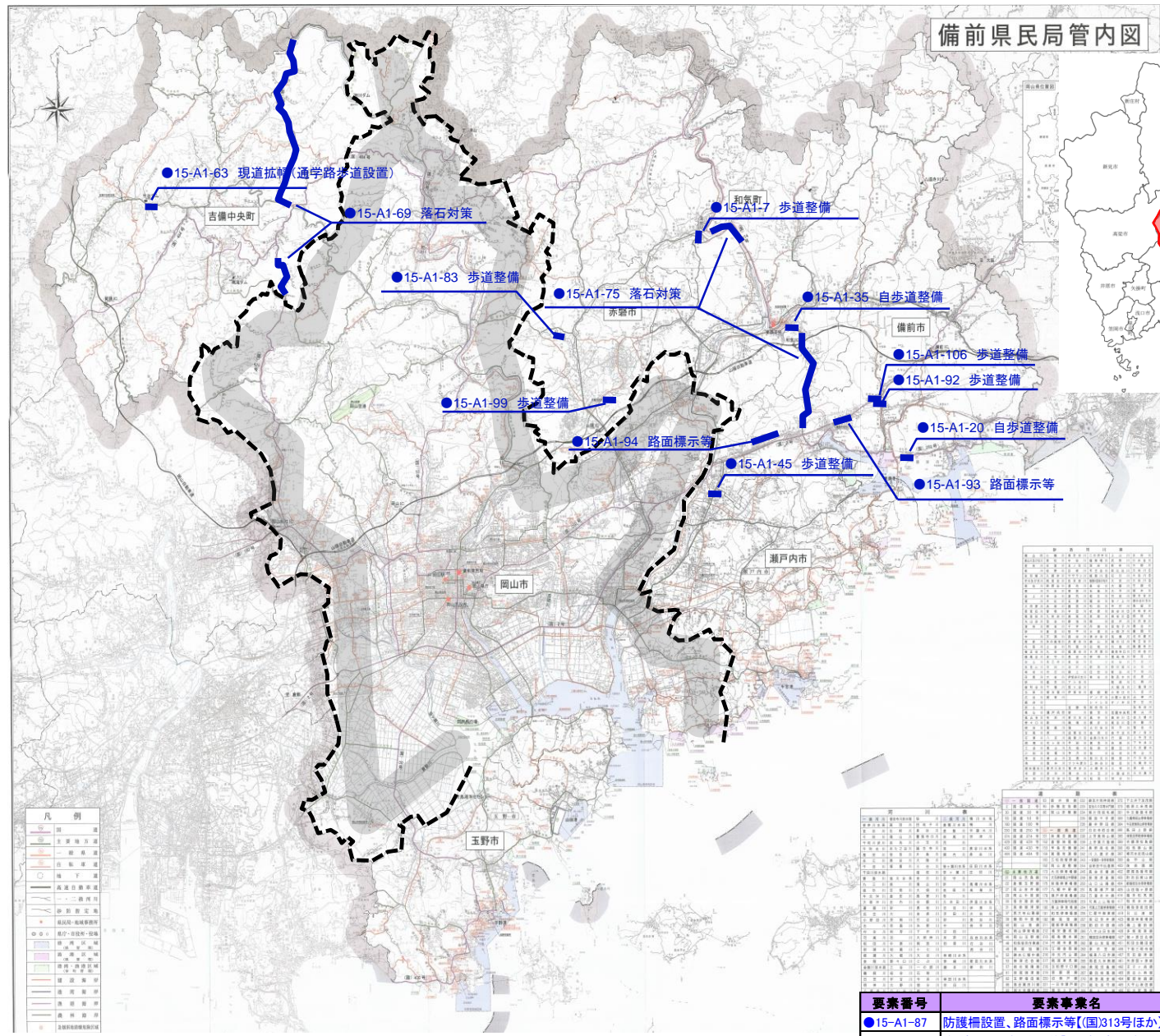
III. 計画の実現可能性

2) 実施工程に則して事業実施期間が設定されている。

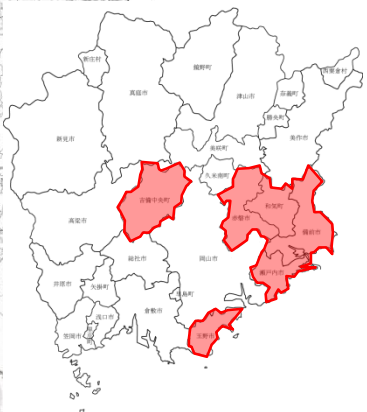
○

計画の名称 P15:晴れの国おかやま生き活きプランによる安全・安心な通学路確保の推進(防災・安全)

計画の期間 平成30年度～令和4年度



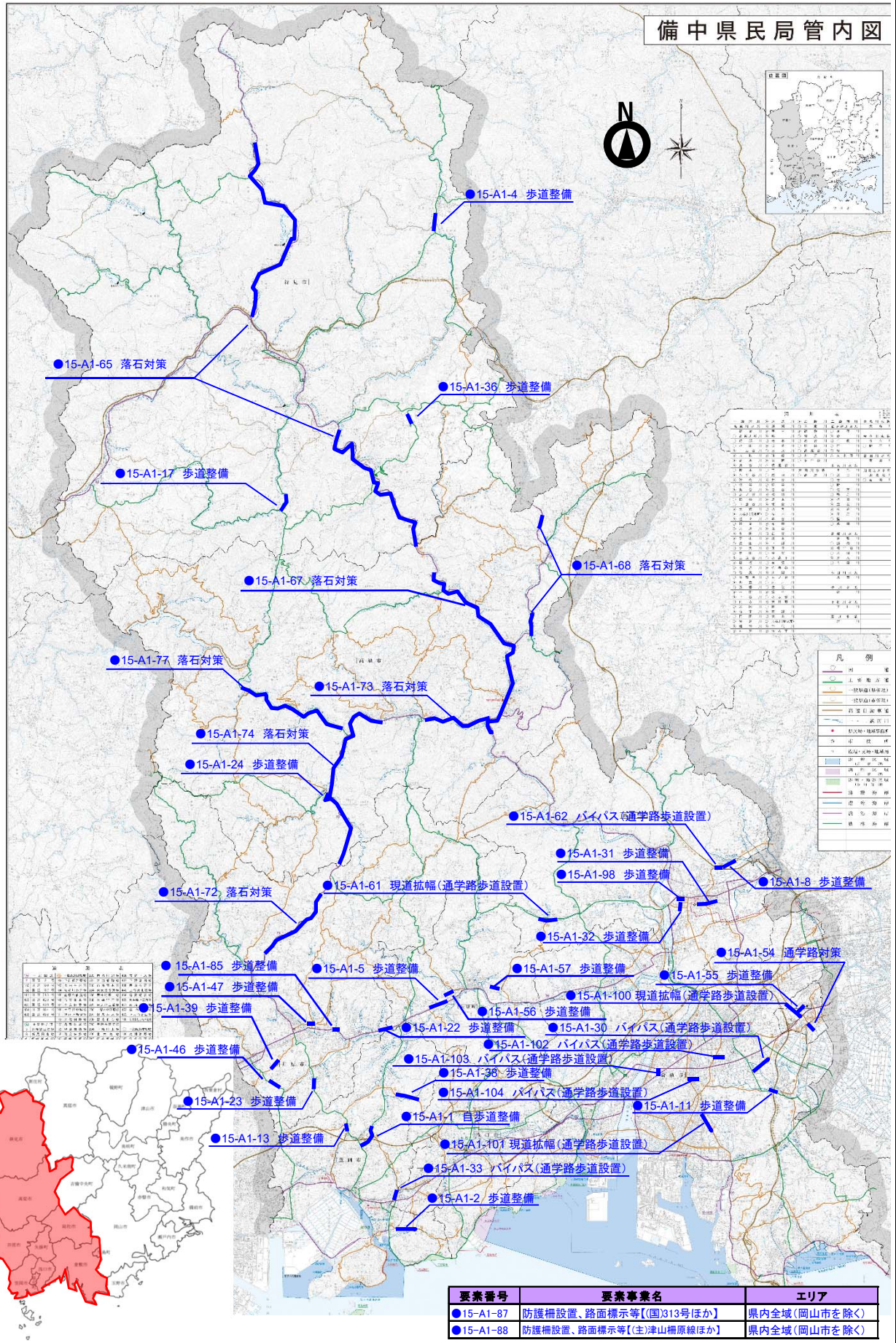
備前県民局管内図



要素番号	要素事業名	エリア
●15-A1-87	防護柵設置、路面標示等【(国)313号ほか】	県内全域(岡山市を除く)
●15-A1-88	防護柵設置、路面標示等【(主)津山柵原線ほか】	県内全域(岡山市を除く)

計画の名称 P15:晴れの国おかやま生き生きプランによる安全・安心な通学路確保の推進(防災・安全)

計画の期間 平成30年度～令和4年度



計画の名称	P15:晴れの国おかやま生き生きプランによる安全・安心な通学路確保の推進(防災・安全)
計画の期間	平成30年度～令和4年度

