


大池「ため池災害ハザードマップ」

緊急連絡先

総社市役所	(0866) 92-8200
総社消防署	(0866) 83-8346
総社警察署	(0866) 94-0110

阿魯小學校[2階以上]

大池

御崎神社 

祇園神社

避難場所一覽







御崎神社

祇園神社

阿曾小学校[2階以上]

汜濫流浸水深


2m 以上	
1m ～ 2m 未満	
50cm ～ 1m 未満	
50cm 未満	
20cm 未満	

2.0m以上—1階軒下まで浸水する

1.0~2.0m---大人の腰がつかる

0.5~1.0m---大人の膝がつかる

0.5m---子どもの足がつかる



凡 例



大池



避難場所



避難方向

この図面は農村工学研究所「ため池DBハザードマップ簡易氾濫解析Ver.4」にて
国土地理院「国土基盤情報5mメッシュ標高・10mメッシュ標高」を使用して行った
簡易氾濫解析の結果を示す。地形図2500に重ね合わせて表示した地図です。