

第3章 施設

1 学校施設等

◆ 幼稚園 (16園)

(令和4年5月1日現在)

園名	園面積(㎡)				建物面積(㎡)				教室数	
	建物敷地	園庭	その他	合計	鉄筋	鉄骨	木造	合計	保育室	遊戯室
	所在地				地図					
総社幼稚園	1,025	1,157		2,182	907	60		967	7	1
	総社市総社二丁目17番15号				[MAP●P29①]					
総社南幼稚園	912	1,591		2,503	849	20		869	6	1
	総社市中央三丁目9番地101				[MAP●P29②]					
総社北幼稚園	1,357	1,176	159	2,692	598	24		622	4	1
	総社市泉1番地192				[MAP●P29③]					
常盤幼稚園	2,966	2,146		5,112	1,816	9		1,825	10	1
	総社市駅南一丁目13番地8				[MAP●P29④]					
三須幼稚園	810	2,005	427	3,242		413		413	3	1
	総社市上林303番地1				[MAP●P29⑤]					
服部幼稚園	762	1,591		2,353		511		511	3	1
	総社市窪木885番地5				[MAP●P29⑥]					
阿曾幼稚園	1,086	998	308	2,392	434	24		458	3	1
	総社市西阿曾141番地				[MAP●P29⑦]					
池田幼稚園	567	1,321	150	2,038		376		376	2	1
	総社市見延1911番地				[MAP●P29⑧]					
秦幼稚園	935	1,320	251	2,506		513		513	3	1
	総社市秦2987番地				[MAP●P29⑨]					
神在幼稚園	667	1,398		2,065		476		476	3	1
	総社市富原407番地1				[MAP●P29⑩]					
久代幼稚園	1,127	2,073		3,200		692		692	4	1
	総社市久代4584番地				[MAP●P29⑪]					
山田幼稚園	840	1,230	67	2,137		393		393	2	1
	総社市山田205番地1				[MAP●P29⑫]					
新本幼稚園	1,061	1,211	180	2,452		427		427	2	1
	総社市新本7274番地				[MAP●P29⑬]					
昭和幼稚園	575	1,248		1,823	391	36		427	3	1
	総社市美袋245番地1				[MAP●P29⑭]					
維新幼稚園	794	495		1,289		340	81	421	2	1
	総社市原2257番地1				[MAP●P29⑮]					
山手幼稚園	691	508	1,910	3,109	835			835	6	1
	総社市岡谷627番地				[MAP●P29⑯]					
合計	16,175	21,468	3,452	41,095	5,830	4,314	81	10,225	63	16

◆ 認定こども園 (2園)

(令和4年5月1日現在)

園名	園面積(㎡)				建物面積(㎡)				教室数	
	建物敷地	園庭	その他	合計	鉄筋	鉄骨	木造	合計	保育室	遊戯室
	所在地				地図					
いじりの認定こども園	2,333	1,262		3,595		1,901		1,901	11	1
	総社市井尻野1722番地				[MAP●P29⑰]					
きよね認定こども園	2,876	2,201	1,424	6,501	416	92	904	1,412	10	1
	総社市清音軽部762番地				[MAP●P29⑱]					
合計	5,209	3,463	1,424	10,096	416	1,993	904	3,313	21	2

◆ 保育所 (1園)

(令和4年5月1日現在)

園名	園面積(㎡)				建物面積(㎡)				教室数	
	建物敷地	園庭	その他	合計	鉄筋	鉄骨	木造	合計	保育室	遊戯室
	所在地				地図					
中央保育所	1,046	2,000	1,367	4,413		1,046		1,046	8	1
	総社市駅南一丁目8番地1				[MAP●P29⑲]					
合計	1,046	2,000	1,367	4,413	0	1,046	0	1,046	8	1

◆ 小学校 (15校)

(令和4年5月1日現在)

校名	校地面積(㎡)				建物面積(㎡)				教室数	
	建物敷地	運動場	その他	合計	鉄筋	鉄骨	木造	合計	普通教室	特別教室
	屋内運動場の構造と面積(㎡)				プール(㎡×㎡, 補は補助プール)					
	所在地				地図					
総社小学校	9,788	6,790	1,550	18,128		8,677		8,677	30	24
	鉄骨 1,022				25×15	補11×9				
	総社市総社三丁目13番1号				[MAP●P29⑳]					
総社中央小学校	5,702	14,282		19,984	3,784	81		3,865	15	12
	鉄骨 800				25×14	補10×5				
	総社市門田959番地				[MAP●P29㉑]					
総社北小学校	10,378	13,113		23,491	4,127	100		4,227	9	14
	鉄筋コンクリート 882				25×12	補25×5				
	総社市泉2番地2				[MAP●P29㉒]					
常盤小学校	7,582	10,151	3,750	21,483	5,456	565		6,021	29	17
	鉄骨 801				25×13	補10×8				
	総社市駅南一丁目13番地13				[MAP●P29㉓]					
総社東小学校	10,100	10,785		20,885	2,882	520		3,402	15	9
	鉄骨 621				25×13					
	総社市南溝手480番地				[MAP●P29㉔]					
阿曾小学校	5,349	6,733		12,082	2,437	75		2,512	7	10
	鉄骨 901				25×13	補10×8				
	総社市西阿曾207番1				[MAP●P29㉕]					
池田小学校	5,476	3,194	1,233	9,903	1,780	174		1,954	3	12
	鉄骨 930				25×9	補8×4				
	総社市見延699番地				[MAP●P29㉖]					
秦小学校	3,534	5,398		8,932	1,833	65		1,898	8	7
	鉄骨 558				25×11	補10×5				
	総社市秦2815番地2				[MAP●P29㉗]					
神在小学校	4,051	5,732		9,783	2,552	32		2,584	8	9
	鉄骨 585				25×12	補10×5				
	総社市富原422番地				[MAP●P29㉘]					
総社西小学校	5,210	10,074	572	15,856	3,322	52		3,374	9	15
	鉄骨 699				25×12	補10×6				
	総社市久代4386番地2				[MAP●P29㉙]					
新本小学校	3,260	5,526	368	9,154	1,996	27	23	2,046	7	6
	鉄骨 689				25×11	補12.5×4				
	総社市新本7288番地				[MAP●P29㉚]					
昭和小学校	5,222	6,476		11,698	2,574	107		2,681	8	8
	鉄骨 907				25×13	補8.7×8.7				
	総社市美袋207番地				[MAP●P29㉛]					
維新小学校	4,000	6,641		10,641	2,097	7		2,104	3	10
	鉄骨 873				25×7	補6×4				
	総社市原2229番地1				[MAP●P29㉜]					
山手小学校	9,378	10,225	4,235	23,838	2,969	452	121	3,542	17	9
	鉄骨 895				25×11	補15×5				
	総社市岡谷607番地2				[MAP●P29㉝]					
清音小学校	9,790	7,818		17,608	3,250	250	237	3,737	16	8
	鉄骨 1,303				25×15	補12×10				
	総社市清音軽部666番地1				[MAP●P29㉞]					
合計	98,820	122,938	11,708	233,466	41,059	11,184	381	52,624	184	170

◆ 中学校（4校）

（令和4年5月1日現在）

校名	校地面積(㎡)				建物面積(㎡)				教室数	
	建物敷地	運動場	その他	合計	鉄筋	鉄骨	木造	合計	普通教室	特別教室
	屋内運動場の構造と面積(㎡)				プール(m×m, 補は補助プール)					
	所在地				地図					
総社東中学校	11,039	11,012	4,043	26,094	5,819	763		6,582	29	27
	鉄筋コンクリート		1,627							
	総社市井手565番地				[MAP●P29⑳]					
総社西中学校	8,980	13,059		22,039	7,269	62		7,331	28	21
	鉄筋コンクリート		1,294							
	総社市駅前一丁目10番1号				[MAP●P29㉑]					
総社中学校	9,529	12,370		21,899	5,147	60		5,207	8	20
	鉄筋コンクリート		1,495		25×15					
	総社市秦540番地				[MAP●P29㉒]					
昭和中学校	3,775	9,807		13,582	2,162	384		2,546	4	10
	鉄筋コンクリート		1,253		25×15					
	総社市美袋1636番地				[MAP●P29㉓]					
合計	33,323	46,248	4,043	83,614	20,397	1,269	0	21,666	69	78



一人一台コンピュータを活用して主体的に学ぶ，中学校の授業風景

◆ 児童発達支援センター

(令和4年5月1日現在)

園名	園面積(㎡)				建物面積(㎡)				教室数	
	建物敷地	園庭	その他	合計	鉄筋	鉄骨	木造	合計	保育室	遊戯室
	所在地				地図					
総社 はばたき園	882	900	2,436	4,218		882		882	6	1
	総社市小寺365番地				[MAP●P29③]					
合計	882	900	2,436	4,218	0	882	0	882	6	1

◆ 放課後児童クラブ

(令和4年5月1日現在)

小学校区	運営委員会名			建物面積(㎡)	開設年月日
総社小学校	総社ひまわり児童クラブ	校外	プレハブ	200.65	H12.4.1
常盤小学校	ときわたんぼぼ児童クラブ	校内	プレハブ	115.24	H10.9.1
常盤小学校	ときわたんぼぼ児童クラブ	校内	プレハブ	89.48	H22.4.1
常盤小学校	ときわたんぼぼ児童クラブ	校内	プレハブ	81.54	H29.4.1
総社中央小学校	マザー・ブース浅尾児童クラブ	校内	プレハブ	112.00	H16.2.1
総社中央小学校	マザー・ブース浅尾児童クラブ	校内	プレハブ	80.86	H30.4.1
総社北小学校	総社北ゆうあい児童クラブ	校内	専用教室	67.05	H16.6.1
総社北小学校	総社北ゆうあい児童クラブ	校内	専用教室	67.00	H31.4.1
総社東小学校	総社東キッズクラブ	校内	プレハブ	115.24	H18.4.1
阿曾小学校	阿曾鬼の城児童クラブ	校内	プレハブ	67.48	H20.4.1
秦小学校	秦正木山児童クラブ	校内	プレハブ	67.48	H21.10.1
神在小学校	神在ちしやの木児童クラブ	校内	プレハブ	91.61	H19.4.1
総社西小学校	総社西いろは児童クラブ	校内	専用教室	65.70	H18.7.1
新本小学校	新本赤米の郷児童クラブ	校内	専用教室	35.00	H27.7.1
昭和小学校	放課後児童クラブおひさま	校外	旧昭和児童館	105.30	H17.4.1
維新小学校					
山手小学校	やまっこ児童クラブ	校内	専用教室	168.48	H12.4.1
山手小学校	やまっこ児童クラブ	校内	専用教室	29.70	H29.4.1 (R元.10移転)
清音小学校	きよね放課後児童クラブランドセル	校外	清音公民館別館	97.34	H14.4.1
合計				1,657.15	

2 調理場

◆ 調理場

(令和4年5月1日現在)

地食べ学校給食センターえがお	
外 観	
所在地	総社市富原208番地2 [MAP●P29④]
建物面積・構造	
調理室棟	鉄骨造 地上2階建 3,088.55㎡
車庫	鉄骨造 平屋 135.49㎡
その他	廃水処理施設 鉄筋コンクリート造 平屋 51.80㎡
処理能力	8000食
対象校	小学校15校, 中学校4校
給食費(1食あたり)	小学校260円, 中学校300円
委託業務	配送 [配送車6台]
職員	所長1人, 栄養教諭・学校栄養職員(県費)3人, 調理員9人, 調理員(再任用)1人, 調理員(会計年度任用職員(短時間含む))40人 , 事務(会計年度任用職員)1人
竣工	令和元年7月31日

3 社会教育施設

◆ 公民館・分館（6公民館・21分館）

（令和4年5月1日現在）

施設名	所在地	構造	延面積(㎡)	建築年
中央公民館 	総社市中央三丁目1番地102 [MAP●P29④]	鉄筋コンクリート造2階	1,638.12	昭和48年
総社分館	総社市総社二丁目18番18号	木造平屋	366.61	昭和63年
総社北分館	総社市小寺1281番地1	木造平屋	225.70	平成2年
浅尾分館	総社市門田956番地1	木造平屋	233.00	平成3年
常盤分館	総社市三輪821番地	鉄筋コンクリート造2階	413.40	昭和56年
池田分館	総社市見延639番地1	鉄骨造平屋	374.59	令和3年
常盤第2分館	総社市真壁1023番地	鉄骨造平屋	573.42	平成30年
東公民館  ※約5,000㎡のグラウンドあり	総社市南溝手477番地7 [MAP●P29②]	鉄筋コンクリート造2階	419.12	昭和52年
三須分館	総社市上林303番地1	鉄骨造平屋	301.94	昭和62年
服部分館	総社市南溝手265番地13	鉄骨造平屋	300.58	昭和61年
阿曾分館	総社市西阿曾188番地1	鉄骨造平屋	444.49	平成22年
西公民館 	総社市秦350番地 [MAP●P29③]	鉄筋コンクリート造2階	623.06	昭和51年
秦分館	総社市秦3465番地1	鉄骨造平屋	213.17	昭和58年
神在分館	総社市富原903番地1	鉄骨造平屋	225.58	昭和58年
久代分館	総社市久代4482番地1	鉄骨造平屋	496.16	平成27年
山田分館	総社市山田203番地2	鉄骨造平屋	337.31	昭和57年
新本分館	総社市新本7743番地	鉄骨造平屋	351.17	昭和59年


施設名	所在地	構造	延面積(㎡)	建築年
昭和公民館 	総社市美袋1915番地1 [MAP●P29(44)]	鉄骨造3階	1,087.38	平成28年
日美分館 (昭和公民館1階の一部)	総社市美袋1915番地1	鉄骨造3階	1,087.38 内20.91	平成28年
水内分館	総社市原2167番地1	鉄筋コンクリート造平屋	200.00	昭和54年
下倉分館	総社市下倉1338番地3	鉄骨造平屋	171.92	平成元年
富山分館 ※空調に地熱を活用	総社市種井1856番地1	木造平屋	147.40	平成14年
山手公民館  ※最大350人収容のホールあり	総社市岡谷151番地1 [MAP●P29(45)]	鉄筋コンクリート造3階	2,265.04	平成4年
西郡分館	総社市西郡857番地1	鉄骨造平屋	223.44	昭和61年
岡谷分館	総社市岡谷718番地4	木造平屋	243.20	平成18年
宿分館	総社市宿1272番地1	鉄骨造平屋	194.08	昭和54年
清音公民館  ※別館(鉄筋コンクリート造2階, 537.15㎡, 昭和57年 建)を含む, 増築部分鉄骨造3階	総社市清音軽部1135番地 [MAP●P29(46)]	鉄筋コンクリート造3階	1,743.41	昭和59年

※構造・建築年については主たる建物のものを示す

※延面積には、自転車置場や倉庫等の面積を含む



◆ 図書館

(令和4年5月1日現在)

図書館	
外観	
所在地	総社市中央三丁目10番地113 [MAP●P29④7]
敷地面積	3,835.48㎡
建物面積・構造	1,987.34 (鉄筋コンクリート造3階) エレベーターあり 1階 986.77㎡ 2階 627.68㎡ 3階 372.89㎡
竣工	昭和57年3月25日
諸施設	・視聴覚ライブラリー 1階・・・一般開架室, 参考図書・郷土資料コーナー, 雑誌コーナー 読書室, 書庫, 自動車文庫の書庫と車庫 2階・・・こども室, えほんのもり, 多目的室, 赤ちゃんの駅 事務室, 2階書庫 3階・・・展示ホール, 3階書庫

◆ 教育集会所

(令和4年5月1日現在)

	中原会館	長良文化センター
外観		
所在地	総社市中原1005番地6 [MAP●P29④8]	総社市長良336番地 [MAP●P29④9]
敷地面積	1,741.89㎡	923.00㎡
建物面積・構造	257.66㎡ (鉄骨造2階)	266.24㎡ (鉄骨造2階)
竣工	昭和53年3月25日	昭和54年3月31日
諸施設	グラウンド	

※建物面積については主たる建物のみ

◆ きよね夢てらす

(令和4年5月1日現在)

きよね夢てらす	
外観	
所在地	総社市清音軽部666番地6 [MAP●P29 50]
敷地面積	2,389.00㎡
建物面積・構造	783.76㎡ (木造2階)
竣工	平成15年5月31日

※きよね夢てらす指定管理者 = 特定非営利活動法人きよね夢てらす

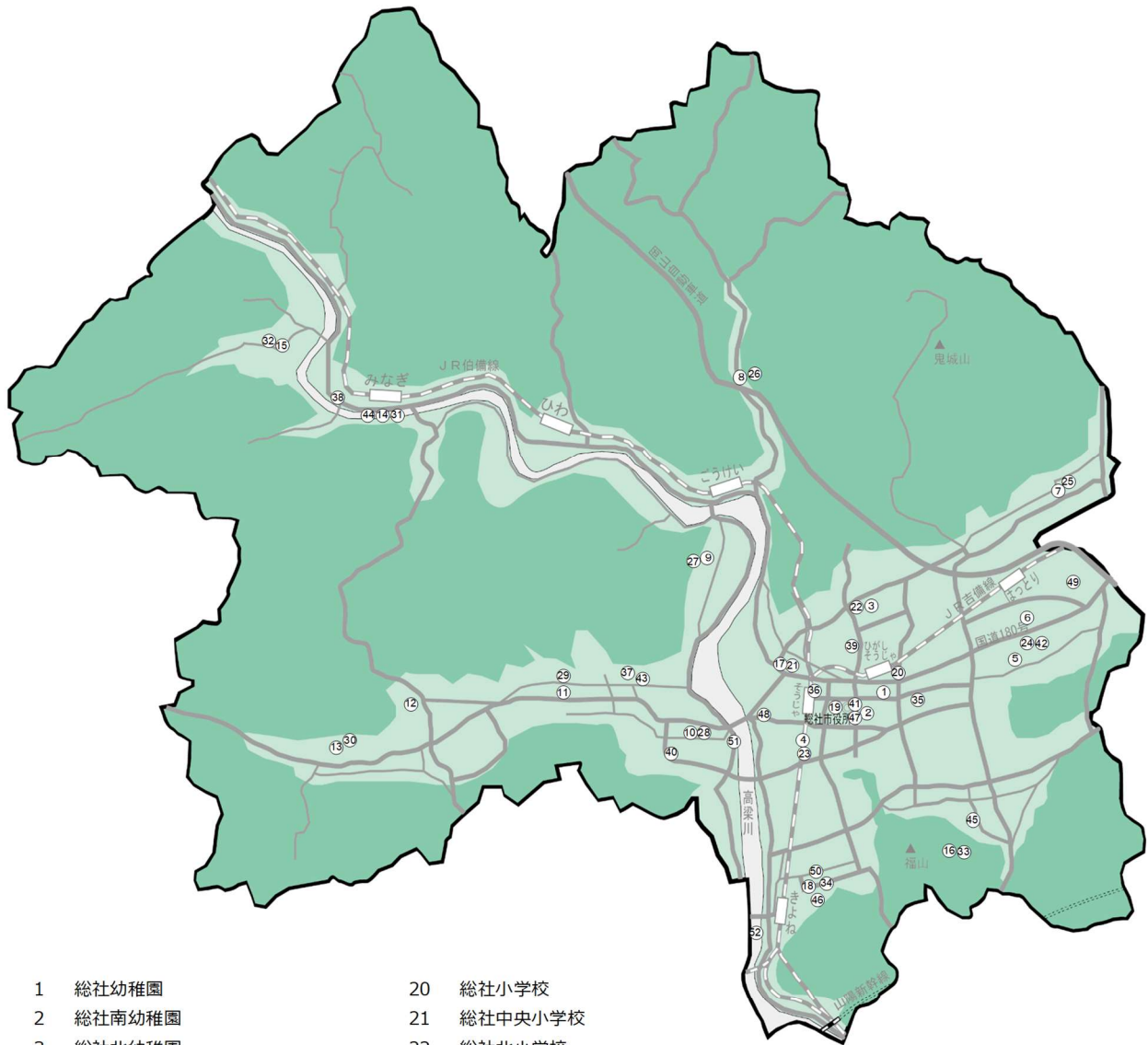
◆ 水辺の楽校

(令和4年5月1日現在)

	そうじゃ水辺の楽校	きよね水辺の楽校
外観		
所在地	総社市富原・下原地内 [高梁川右岸側河川敷] [MAP●P29 51]	総社市清音上中島地内 [高梁川左岸側河川敷] [MAP●P29 52]
敷地面積	35ha(占有面積)	6.5ha(占有面積)
建物面積・構造		
研修管理棟	59.62㎡(軽量鉄骨造2階)	
便所	3.45㎡(簡易建物平屋)	2.67㎡(簡易建物平屋)
竣工	平成15年3月31日	平成11年6月20日
諸施設	<ul style="list-style-type: none"> ・ワンド カヌーデッキや木橋がある入り江のような形状をしている ・カヌー水路 カヌーを楽しめる幅6～10m長さ約350mの水路 ・遊水路 長さ約150mの水深の浅い水路 ・芝生広場 約0.8haの広さをもつステージ付のものと、遊水路に隣接するものの2か所ある ・散策道 全長約5kmの道 ・研修管理棟 事務室やカヌー保管庫がある 	<ul style="list-style-type: none"> ・せせらぎ水路 約100mのせせらぎ ・芝生広場 せせらぎ水路に隣接する場所に広がる

※水辺の楽校指定管理者 = サポートそうじゃ水辺の楽校

教育施設 所在地図



- | | | |
|---------------|------------|----------------------|
| 1 総社幼稚園 | 20 総社小学校 | 39 総社はばき園 |
| 2 総社南幼稚園 | 21 総社中央小学校 | 40 総社市地食ベ学校給食センターえがお |
| 3 総社北幼稚園 | 22 総社北小学校 | 41 中央公民館 |
| 4 常盤幼稚園 | 23 常盤小学校 | 42 東公民館 |
| 5 三須幼稚園 | 24 総社東小学校 | 43 西公民館 |
| 6 服部幼稚園 | 25 阿曾小学校 | 44 昭和公民館 |
| 7 阿曾幼稚園 | 26 池田小学校 | 45 山手公民館 |
| 8 池田幼稚園 | 27 秦小学校 | 46 清音公民館 |
| 9 秦幼稚園 | 28 神在小学校 | 47 図書館 |
| 10 神在幼稚園 | 29 総社西小学校 | 48 中原会館 |
| 11 久代幼稚園 | 30 新本小学校 | 49 長良文化センター |
| 12 山田幼稚園 | 31 昭和小学校 | 50 きよね夢てらす |
| 13 新本幼稚園 | 32 維新小学校 | 51 そうじゃ水辺の楽校 |
| 14 昭和幼稚園 | 33 山手小学校 | 52 きよね水辺の楽校 |
| 15 維新幼稚園 | 34 清音小学校 | |
| 16 山手幼稚園 | 35 総社東中学校 | |
| 17 いじりの認定こども園 | 36 総社西中学校 | |
| 18 きよね認定こども園 | 37 総社中学校 | |
| 19 中央保育所 | 38 昭和中学校 | |